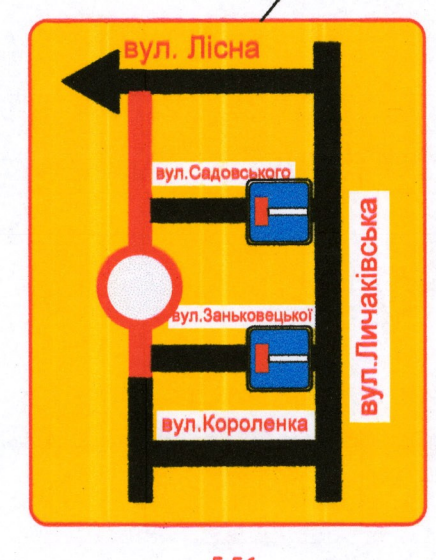
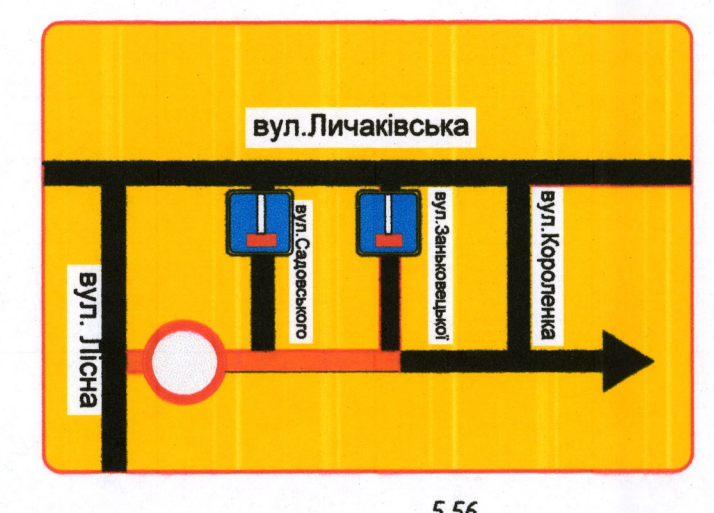
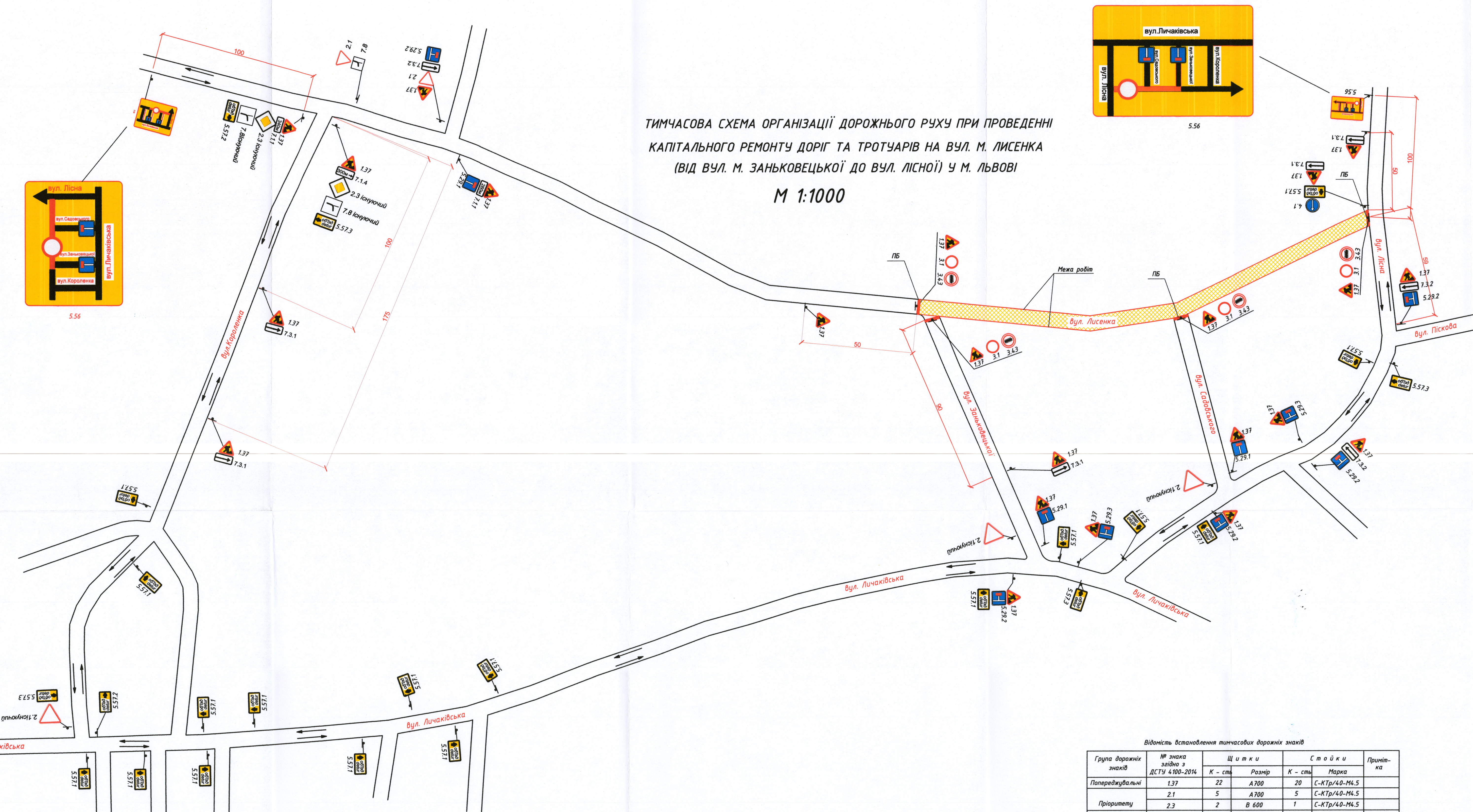


ТИМЧАСОВА СХЕМА ОРГАНІЗАЦІЇ ДОРОЖЬОГО РУХУ ПРИ ПРОВЕДЕННІ
КАПІТАЛЬНОГО РЕМОНТУ ДОРІГ ТА ТРОТУАРІВ НА ВУЛ. М. ЛИСЕНКА
(ВІД ВУЛ. М. ЗАНЬКОВЕЦЬКОЇ ДО ВУЛ. ЛІСНОЇ) У М. ЛЬВОВІ
М 1:1000



ПРИМІТКА:
Всі дорожні знаки, що суперечать даній схемі ОДР, закриваються на період виконання дорожніх робіт

1.37 - Дорожній знак за ДСТУ 4100-2014
7.17 - Табличка до знаку за ДСТУ 4100-2014

ОБ - огорожувальний бар'єр згідно з ДСТУ 7168:2010.
ПБ - поперечний бар'єр згідно з ДСТУ 7168:2010.
НК - напрямні конуси згідно з ДСТУ 7168:2010. Безпека дорожнього руху. Огороження дорожні тимчасові.

Термін проби
16.09.2020 - 16.09.2020

Григорук О.В.

Відповідальна особа за встановлення дорожніх знаків:
начальник відділу комунального господарства
Личаківської районної адміністрації ЛМР
Я.Р. Сеньків
тел. 254-09-11

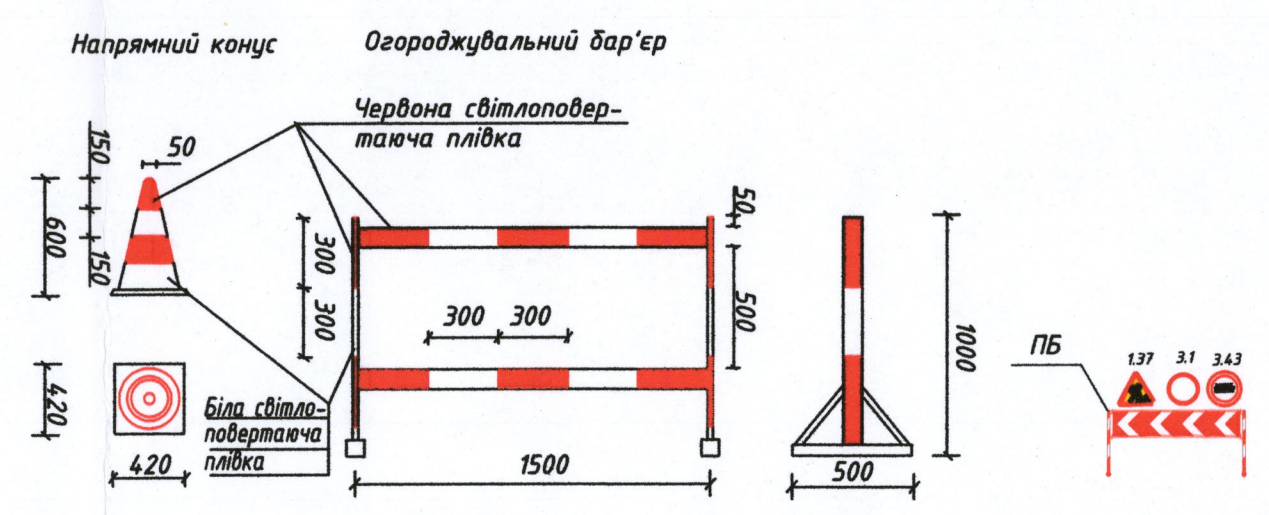
Розроблено
методом БД 16.09.2020
16.09.2020 / 11/12/2020

Григорук О.В.

Головний інженер проекту
О.Мельник
тел. 237-21-83

Відомість встановлення тимчасових дорожніх знаків

| Група дорожніх знаків | № знака згідно з ДСТУ 4100-2014 | Щ и т к и | | С т о й к и | | Примітка |
|-----------------------|---------------------------------|-----------|----------|-------------|---------------|----------|
| | | К - сть | Розмір | К - сть | Марка | |
| Попереджувальні | 1.37 | 22 | A 700 | 20 | C-КТр/40-М4.5 | |
| | 2.1 | 5 | A 700 | 5 | C-КТр/40-М4.5 | |
| | 2.3 | 2 | B 600 | 1 | C-КТр/40-М4.5 | |
| Пріоритету | 2.3 | 2 | B 600 | 1 | C-КТр/40-М4.5 | |
| | 3.1 | 4 | D 600 | - | - | |
| Заборонні | 3.1 | 4 | D 600 | - | - | |
| | 3.4.3 | 4 | D 600 | - | - | |
| Наказові | 4.1 | 1 | D 600 | - | - | |
| | 4.2 | - | D 600 | - | - | |
| Інформаційно-вказівні | 5.29.1 | 3 | B 600 | - | - | |
| | 5.29.2 | 5 | B 600 | - | - | |
| | 5.29.3 | 2 | B 600 | - | - | |
| | 5.56 | 2 | 1000x800 | 4 | C-КТр/53-М4.5 | |
| | 5.57.1 | 17 | 350x1050 | 17 | C-КТр/53-М4.5 | |
| Таблички | 5.57.2 | 2 | 350x1050 | 2 | C-КТр/53-М4.5 | |
| | 5.57.3 | 3 | 350x1050 | 3 | C-КТр/53-М4.5 | |
| | 7.3.1 | 5 | 300x600 | - | - | |
| | 7.3.2 | 3 | 300x600 | - | - | |
| | 7.8 | 3 | B 600 | - | - | |
| Всього: | | 86 | | 52 | C-КТр/40-М4.5 | |



- Схема організації руху транспорту в місці виконання дорожніх робіт розроблена згідно з ДСТУ 8749:2017. Огороження та організація дорожнього руху в місцях проведення дорожніх робіт.
- Встановлення дорожніх знаків виконувати згідно з ДСТУ 4100:2014.
- При виконанні робіт суворо дотримуватись вимог ДБН А.3.2-2-2009.

| | | | |
|------------------|--------------------------|---|------------------------|
| 0203/20 - А.В.05 | | Капітальний ремонт доріг та тротуарів на вул. М.Лисенка (від вул. м. Заньковецької до вул. Лісної) у м. Львові | |
| Зм. | Київ, Арх., Маб., П.Ліс. | Дата | 04.20 |
| Г.П. | Мельник | Організація дорожнього руху | РП 05 |
| Н.контр. | Мельник | Схема дорожнього руху при проведенні дорожньо-ремонтних робіт по вул.Лисенка від вул. м. Заньковецької до вул. Лісної | ТЗОВ "Західпроектгруп" |