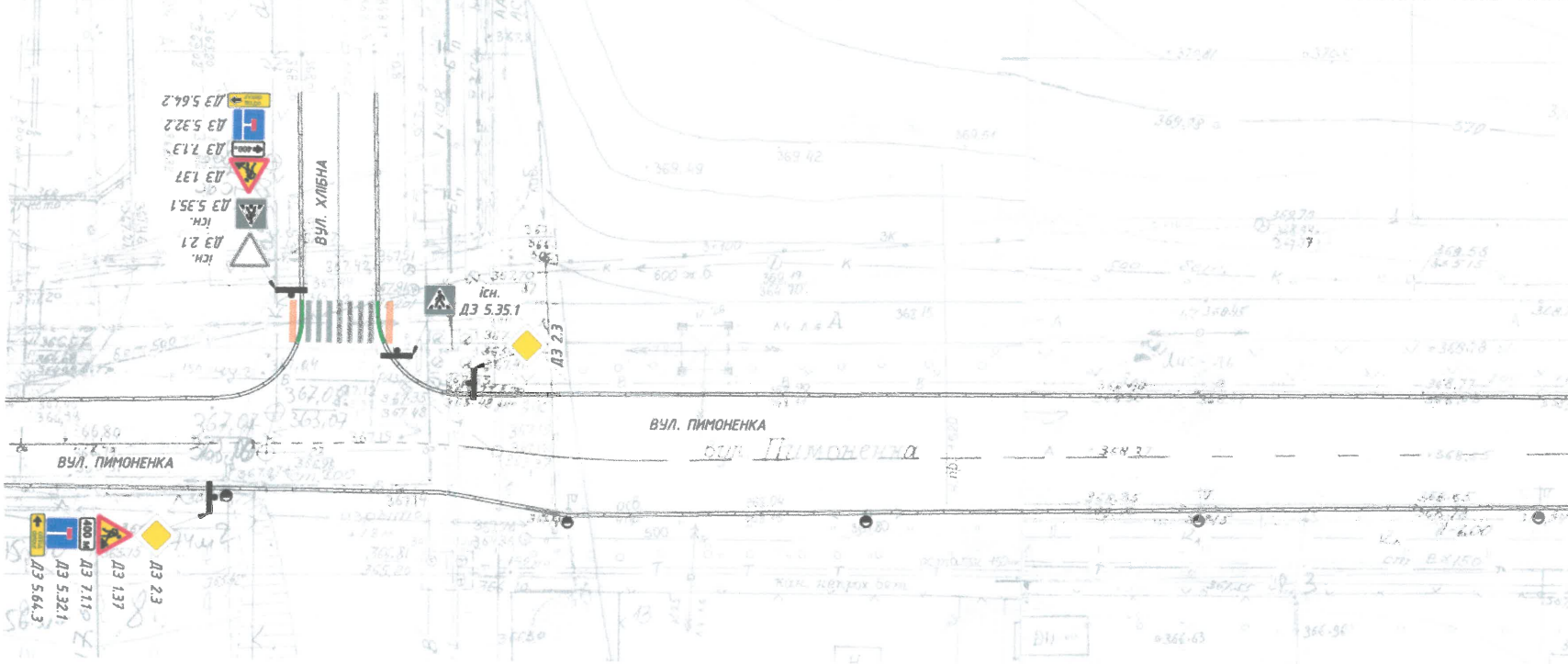
ДЗ 5.64.2
ДЗ 5.32.2
ДЗ 7.1.3
ДЗ 1.37
існ. ДЗ 5.35.1
існ. ДЗ 2.1
ВУЛ. ХЛІБНА
існ. ДЗ 5.35.1
ДЗ 2.3
ВУЛ. ПИМОНЕНКА
вул. Пимоненка
ВУЛ. ПИМОНЕНКА
ДЗ 5.64.3
ДЗ 5.32.1
ДЗ 7.1.1
ДЗ 1.37
ДЗ 2.3

УМОВНІ ПОЗНАЧЕННЯ:

═	ІСНУЮЧИЙ БОРТОВИЙ КАМІНЬ	┻	СТІЙКА ДОРОЖНЬОГО ЗНАКА
━	ПОНИЖЕНИЙ БОРТОВИЙ КАМІНЬ (Н=0 СМ)	◓	ОПОРИ ЛЕП
▬	ПОПЕРЕДЖУВАЛЬНА ТАКТИЛЬНА СМУГА ДБН В.2.2-40	━	СТРИМУВАЛЬНИЙ БУФЕР
▣	ІСНУЮЧІ ДОРОЖНІ ЗНАКИ	▨	ЗОНА ВИКОНАННЯ БУДІВЕЛЬНИХ РОБІТ
△	ДОРОЖНІ ЗНАКИ, ЩО ВСТАНОВЛЮЮТЬСЯ	▥	ПІШОХІДНІ МІСТКИ
☰	ІСНУЮЧА ДОРОЖНЯ РОЗМІТКА	▬	ОГОРОДЖУВАЛЬНИЙ БАР'ЄР З МАЯЧКАМИ

Погоджено:

Зам.інв.№

Підпис і дата

Інв.№об.

Формат А3 Копіював (1500x297 мм)

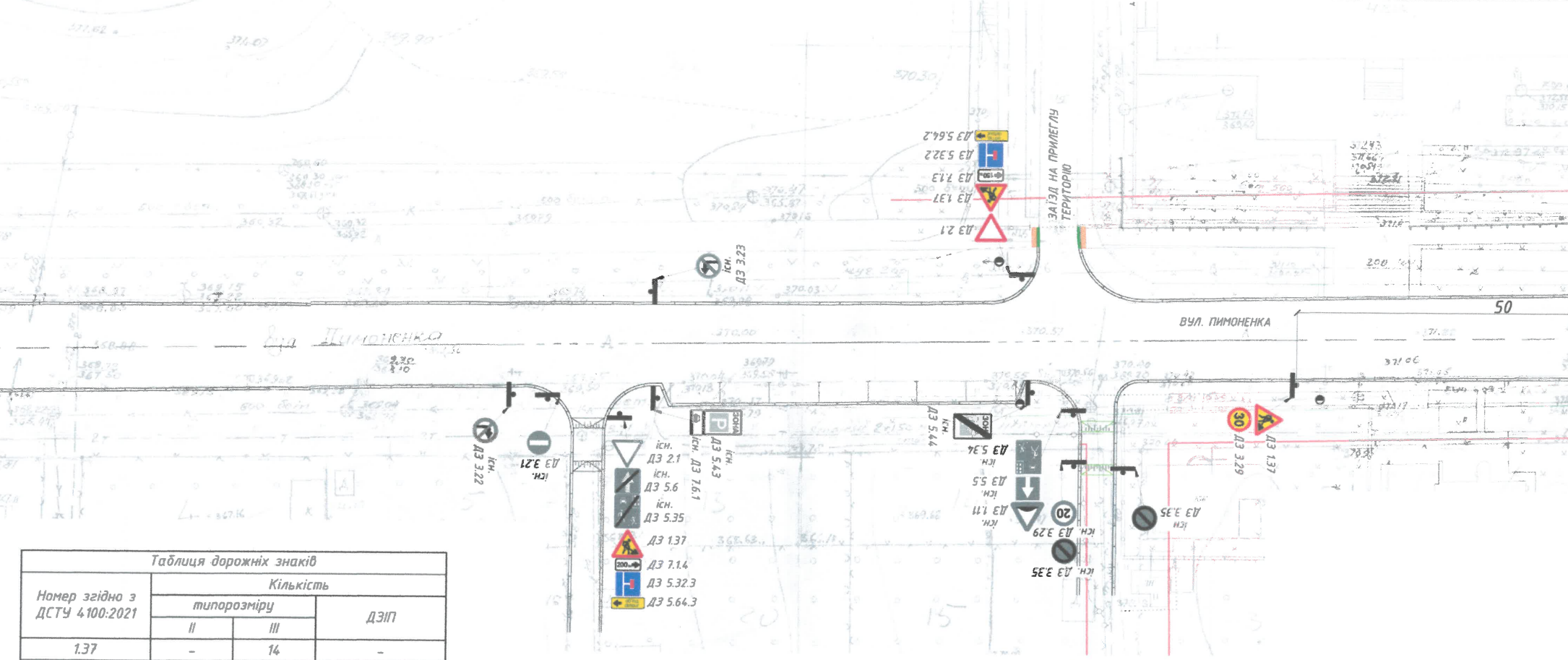
ДЗ 5.64.2
ДЗ 5.32.2
ДЗ 7.1.3
ДЗ 1.37
ДЗ 2.1
ЗАЇЗД НА ПРИЛЕГЛУ ТЕРИТОРІЮ
існ. ДЗ 3.23
ВУЛ. ПИМОНЕНКА
50
існ. ДЗ 3.22
існ. ДЗ 3.21
існ. ДЗ 2.1
існ. ДЗ 5.6
існ. ДЗ 5.35
ДЗ 1.37
ДЗ 7.1.4
ДЗ 5.32.3
ДЗ 5.64.3
існ. ДЗ 7.6.1
існ. ДЗ 5.43
ЗОНА
існ. ДЗ 5.44
існ. ДЗ 5.34
існ. ДЗ 5.5
існ. ДЗ 1.11
20
існ. ДЗ 3.29
існ. ДЗ 3.35
існ. ДЗ 3.35
30
ДЗ 3.29
ДЗ 1.37

Таблиця дорожніх знаків

Номер згідно з ДСТУ 4100:2021	Кількість		
	типорозміру		ДЗІП
	II	III	
1.37	–	14	–
2.1	3	–	–
2.3	2	–	–
3.1	–	2	–
3.29	–	2	–
3.43	–	2	–
4.3	–	1	–
5.32.1	–	1	–
5.32.2	–	3	–
5.32.3	–	3	–
5.64.1	–	2	–
5.64.2	–	2	–
5.64.3	–	2	–
7.1.1 (400 м)	–	1	–
7.1.3 (150 м)	–	1	–
7.1.3 (250м)	–	1	–
7.1.3 (400 м)	–	1	–
7.1.4 (30 м)	–	1	–
7.1.4 (150 м)	–	1	–
7.1.4 (200 м)	–	1	–
7.1.4 (250 м)	–	1	–
Всього	5	42	–

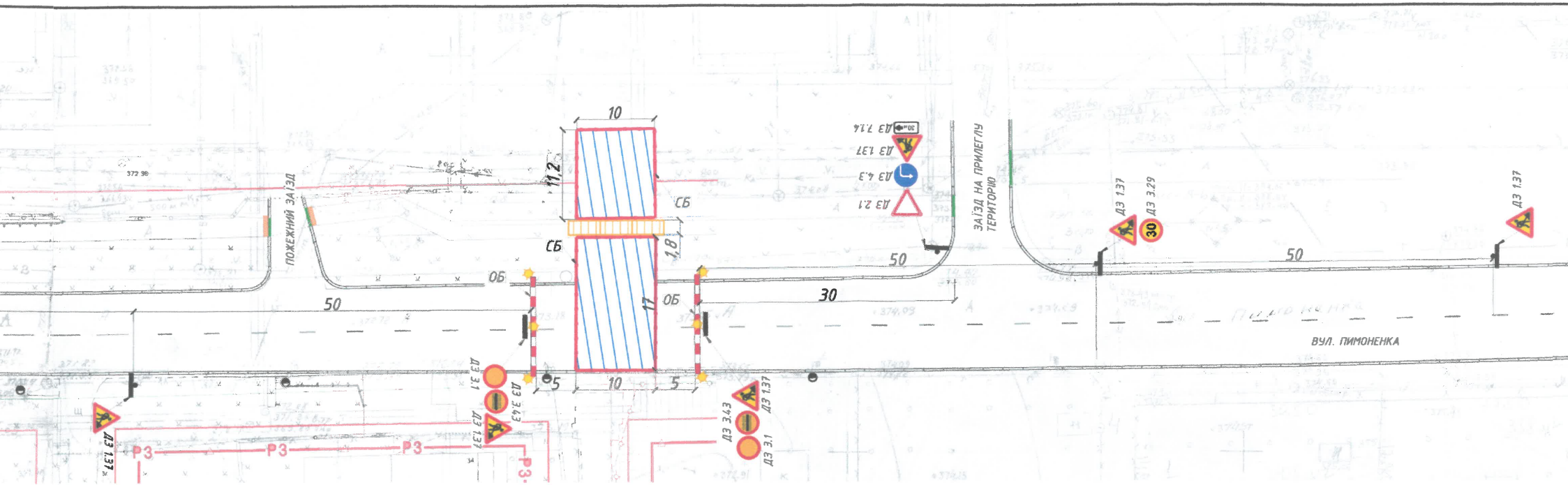
10
11,2
СБ
1,8
17
ОБ
ОБ
СБ
50
50
50
30
5
10
5
ПОЖЕЖНИЙ ЗАЇЗД
ЗАЇЗД НА ПРИЛЕГЛУ ТЕРИТОРІЮ
ДЗ 7.1.4
ДЗ 1.37
ДЗ 4.3
ДЗ 2.1
ДЗ 1.37
ДЗ 3.29
30
ДЗ 1.37
ВУЛ. ПИМОНЕНКА
ДЗ 3.1
ДЗ 3.43
ДЗ 1.37
ДЗ 1.37
ДЗ 3.43
ДЗ 3.1
ДЗ 1.37
Р3
Р3
Р3

Дорожню розмітку, яка не відповідає схемі ОДР, необхідно демаркувати

Усі знаки, що суперечать даній схемі ОДР зачохлені на період проведення робіт

Тимчасова організація дорожнього руху II етапу перекриття вулиці для прокладання мереж водопостачання та каналізації через вул. Пимоненка

Експлікація стійок дорожніх знаків			
№ п/п	Кількість	Тип стійки	Висота, м
1	3	С-КТр/53-М4,0 (СКМ2.40)	4,0
2	2	С-КТр/76-М5,0 (СКМ3.50)	5,0
3	8	С-КТр/102-М6,0 (СКМ4.60)	6,0
Разом:	13	-	-

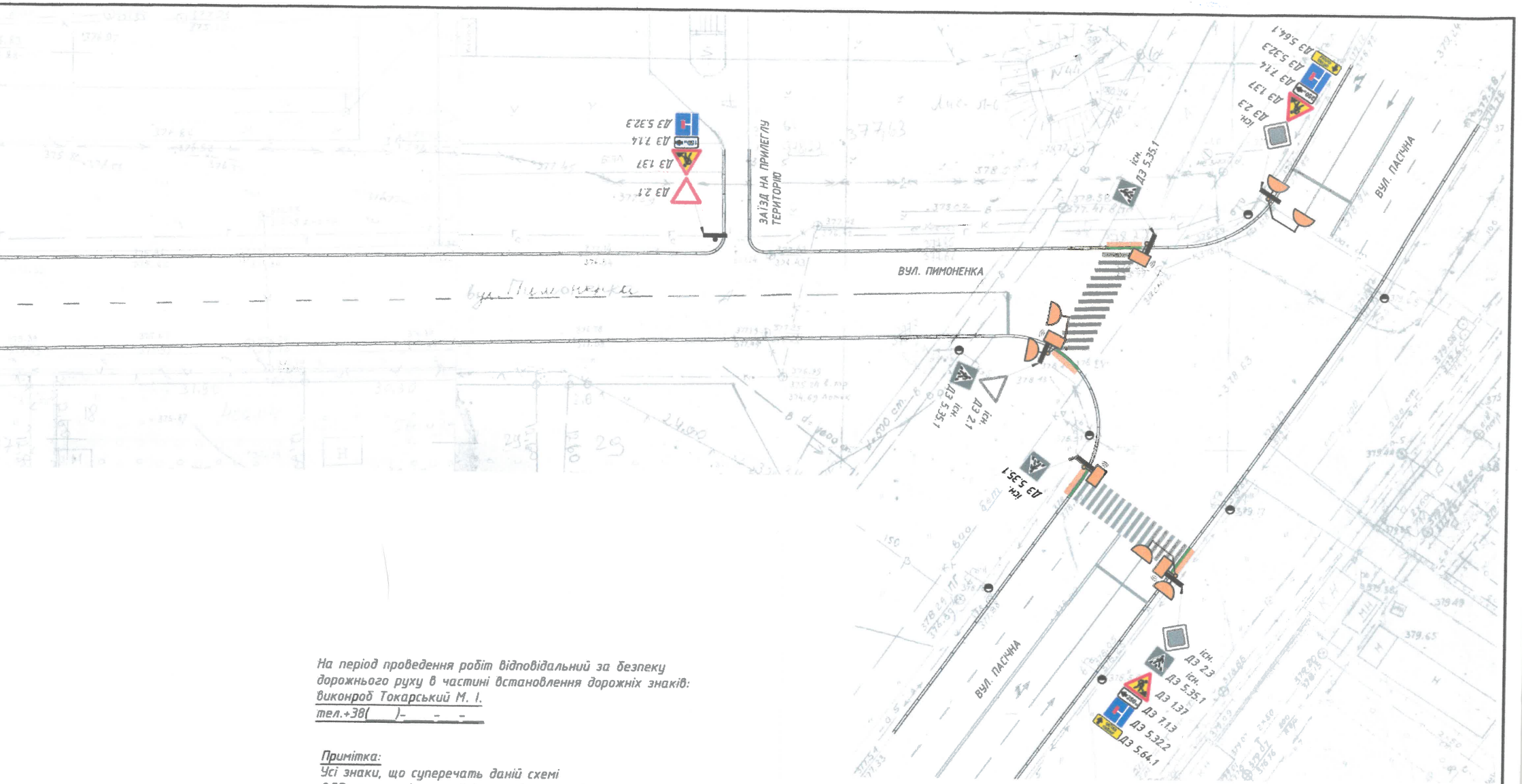
ДЗ 5.32.3
ДЗ 7.1.4
ДЗ 1.37
ДЗ 2.1
ЗАЇЗД НА ПРИЛЕГЛУ ТЕРИТОРІЮ
вул. Пимоненка
ВУЛ. ПИМОНЕНКА
ДЗ 5.64.1
ДЗ 5.32.3
ДЗ 7.1.4
ДЗ 1.37
існ. ДЗ 2.3
існ. ДЗ 5.35.1
ВУЛ. ПАСІЧНА
існ. ДЗ 5.35.1
існ. ДЗ 2.1
існ. ДЗ 5.35.1
ВУЛ. ПАСІЧНА
існ. ДЗ 2.3
існ. ДЗ 5.35.1
ДЗ 1.37
ДЗ 7.1.3
ДЗ 5.32.2
ДЗ 5.64.1

На період проведення робіт відповідальний за безпеку дорожнього руху в частині встановлення дорожніх знаків:
виконроб Токарський М. І.
тел.+38(___)-___-__-__

Примітка:
Усі знаки, що суперечать даній схемі ОДР зачохлені на період проведення робіт

Тимчасова схема ОДР дійсна
з __.__.2023 р. по __.__.2023 р.

ПОГОДЖЕНО ЛИСТОМ ВІД 07.12.2023
№ 24336/41/14/02-2023
УПРАВЛІННЯ ПАТРУЛЬНОЇ ПОЛІЦІЇ
У ЛЬВІВСЬКІЙ ОБЛАСТІ
ДЕПАРТАМЕНТ ПАТРУЛЬНОЇ ПОЛІЦІЇ

Старший інспектор
відділу безпеки дорожнього руху
УПП у Львівській області
Департаменту патрульної поліції
капітан поліції
Анатолій БУТИНЕЦЬ

ДЛЯ ДОВІДОК

Генпідрядник:
ТОВ «Галицька Будівельна Гільдія» ______ *директор Мужик Т. Е.*

Замовник:
ТОВ "Магнолія Іст" ______ *директор Клок О. Я.*

Зм.	Кільк.	Арк.	№ док.	Підпис	Дата	2023/35		
						«Тимчасова схема організації дорожнього руху на вул. Пимоненка» у м. Львові		
Виконав		Чайко А.			11.2023	«Будівництво ТзОВ «Магнолія іст» багатоквартирних житлових будинків (№№ 1,2,3,4 на генплані) з вбудованими приміщеннями громадського призначення, підземними паркінгами, трансформаторною підстанцією в одній черзі будівництва на вул. М.Пимоненка-вул. Пасічній у садівничому товаристві «Геолог» у м. Львові»	Стадія	Аркуш	Аркушів
							РП	2	2
						Тимчасова схема організації дорожнього руху на вул. Пимоненка (Етап 2) (М1:500)	ФОП Чайко Львів 2023		