











# ТИМЧАСОВА СХЕМА ОРГАНІЗАЦІЇ ДОРОЖНЬОГО РУХУ ПРИ ПРОВЕДЕННІ ДОРОЖНІХ РОБІТ ПО ВУЛИЦІ НІЖИНЬСЬКА У М. ЛЬВОВІ



Тимчасові знаки  
розмістити згідно ДСТУ  
4100:2014 та СОУ 45.2-  
00018112-006:2006.

Остаточне погодження  
отримати у власника  
вуличної мережі

### УМОВНІ ПОЗНАЧЕННЯ

-  Дорожній знак 1.37 (7шт.)
-  Дорожній знак 5.29.1 (2шт.)
-  Дорожній знак 5.29.2 (2шт.)
-  Дорожній знак 5.29.3 (1шт.)
-  Дорожній знак 5.57.1 (2шт.)
-  Дорожній знак 5.57.2 (2шт.)
-  Дорожній знак 5.57.3 (1шт.)
-  Дорожній знак 3.1 (2шт.)
-  Дорожній знак 3.43 (2шт.)
-  Місце проведення дорожніх робіт



Погоджено  
Відділ УМД КУНП  
у Львівській області

*Власники вулиць та будинків*  
*м. Львів*

*08.12.16.*