

Програма реалізації I стадії  
Концепції створення  
впорядкованих паркувальних та  
пішохідних зон у центральній  
частині Львова

Пілотний проект закритих платних паркувальних зон з облаштуванням пішохідних зон у центрі міста.

Термін виконання: 2013 рік.

# **I етап**

**1.Облаштування паркувальних зон на вул. Валувій та пл. Міцкевича**

**2.Організація пішохідного ареалу в історичному ядрі міста**

# **II етап**

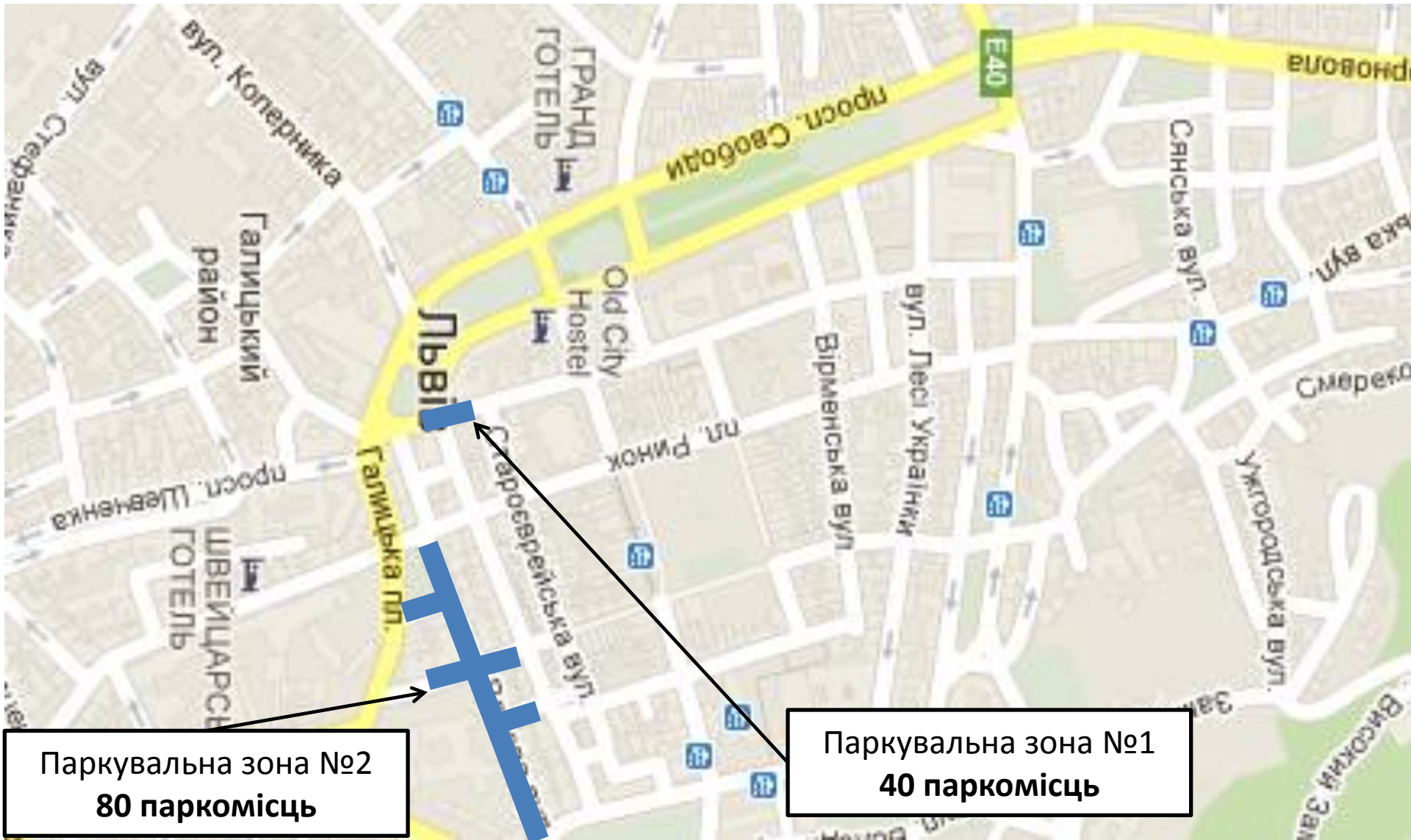
**1.Облаштування паркувальних зон на пл. Маланюка та прилеглих вулицях і пл. Св. Теодора та прилеглих вулицях**

**1.Організація пішохідного ареалу на вулицях, прилеглих до пл. Старий ринок**

**I етап**

**Паркувальні зони на вул. Валовій та  
пл. Міцкевича**

# Етап №1. 120 паркомісць

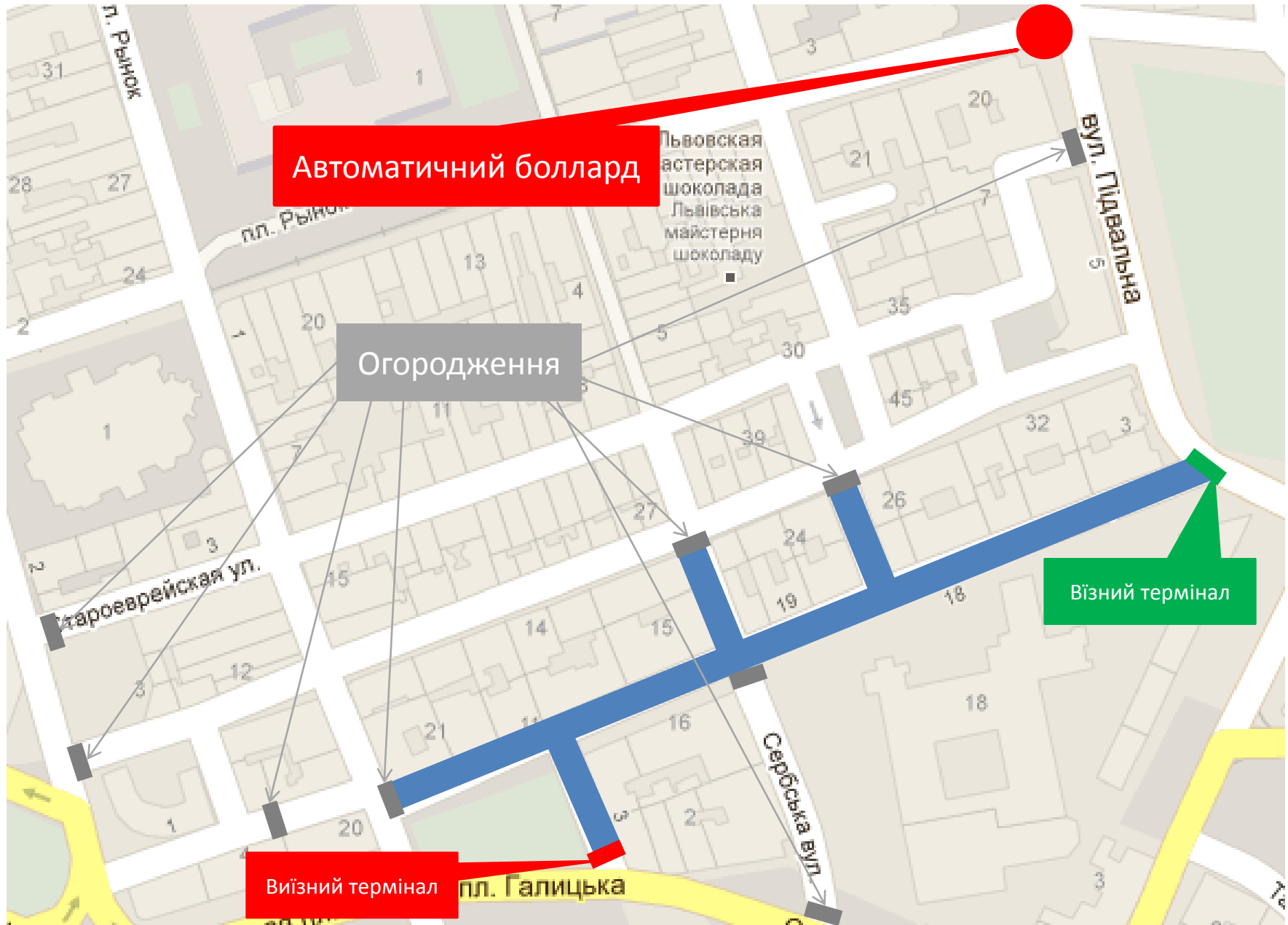


Паркувальна зона №2  
80 паркомісць

Паркувальна зона №1  
40 паркомісць

# Паркувальна зона №1

діє тільки на першій стадії



# Паркувальна зона №2



Автоматичний боллард

Огородження

Візний термінал

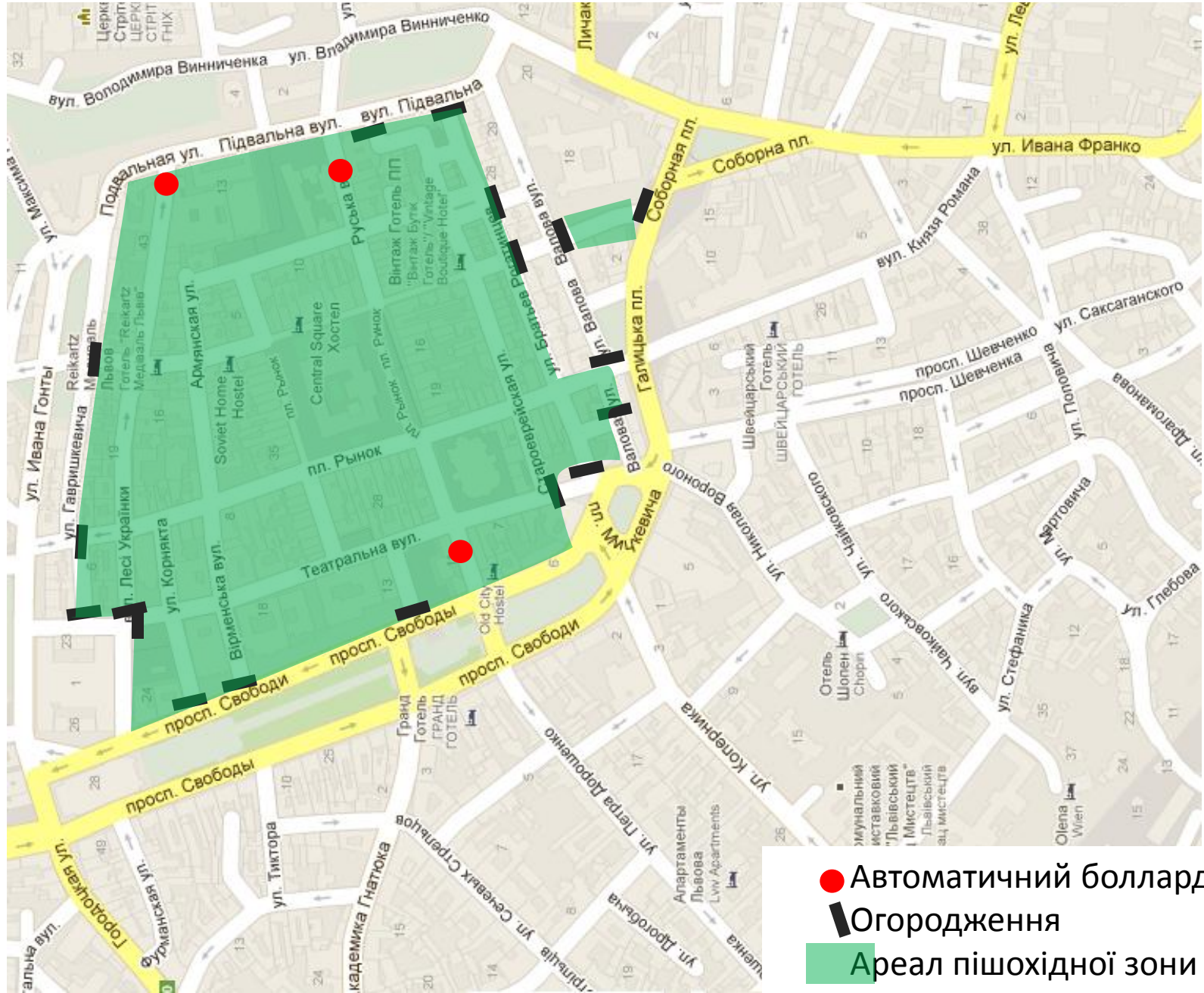
Бар'єрне огороження

Візний термінал

Інформаційне табло із зазначенням вільних місць для паркування

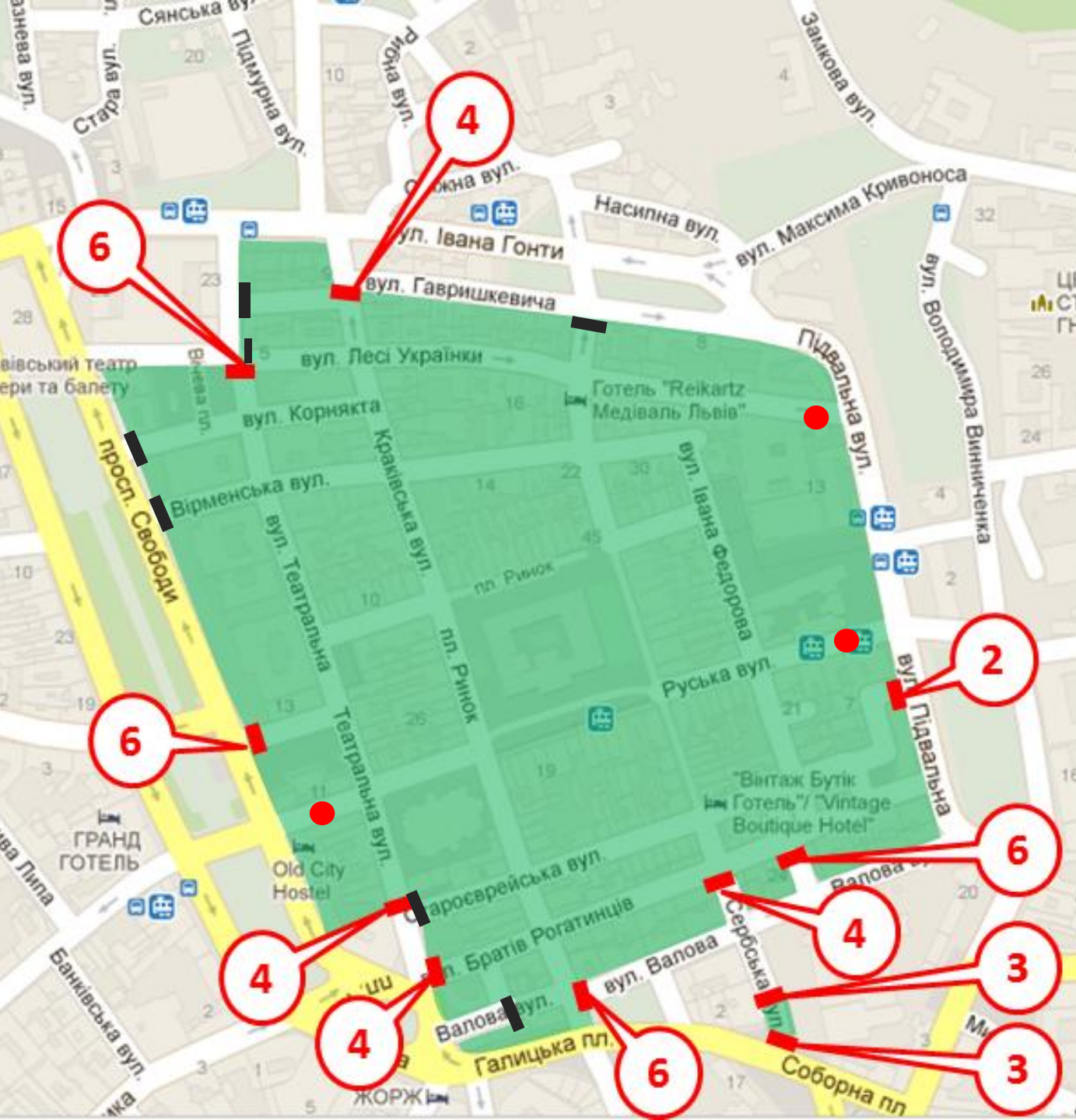
Огородження

# I етап. Ареал пішохідної зони навколо пл. Ринок





# Технічні засоби створення пішохідної зони в історичному ядрі Львова



- Огородження
- Велостійки
- ⑥ Число велостійок
- Автоматичний боллард
- Пішохідна зона

# Звільнення внутрішнього простору пішохідної зони від штучних бар'єрів для забезпечення руху спецтранспорту



# Схема регламентованого руху автомобілів спецтранспорту в пішохідній зоні



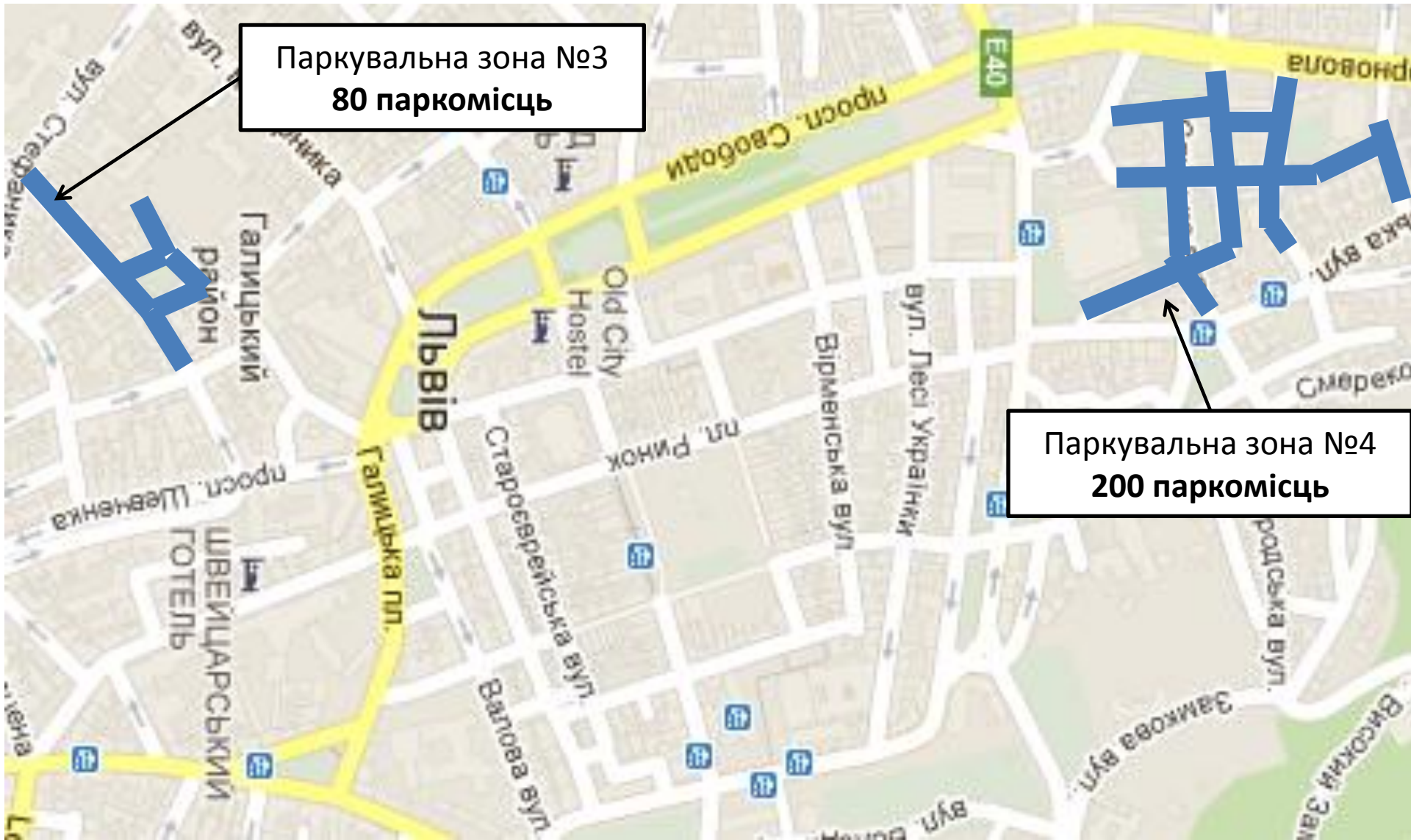
# Етап 1. Влаштування майданчиків для паркування туристичного транспорту



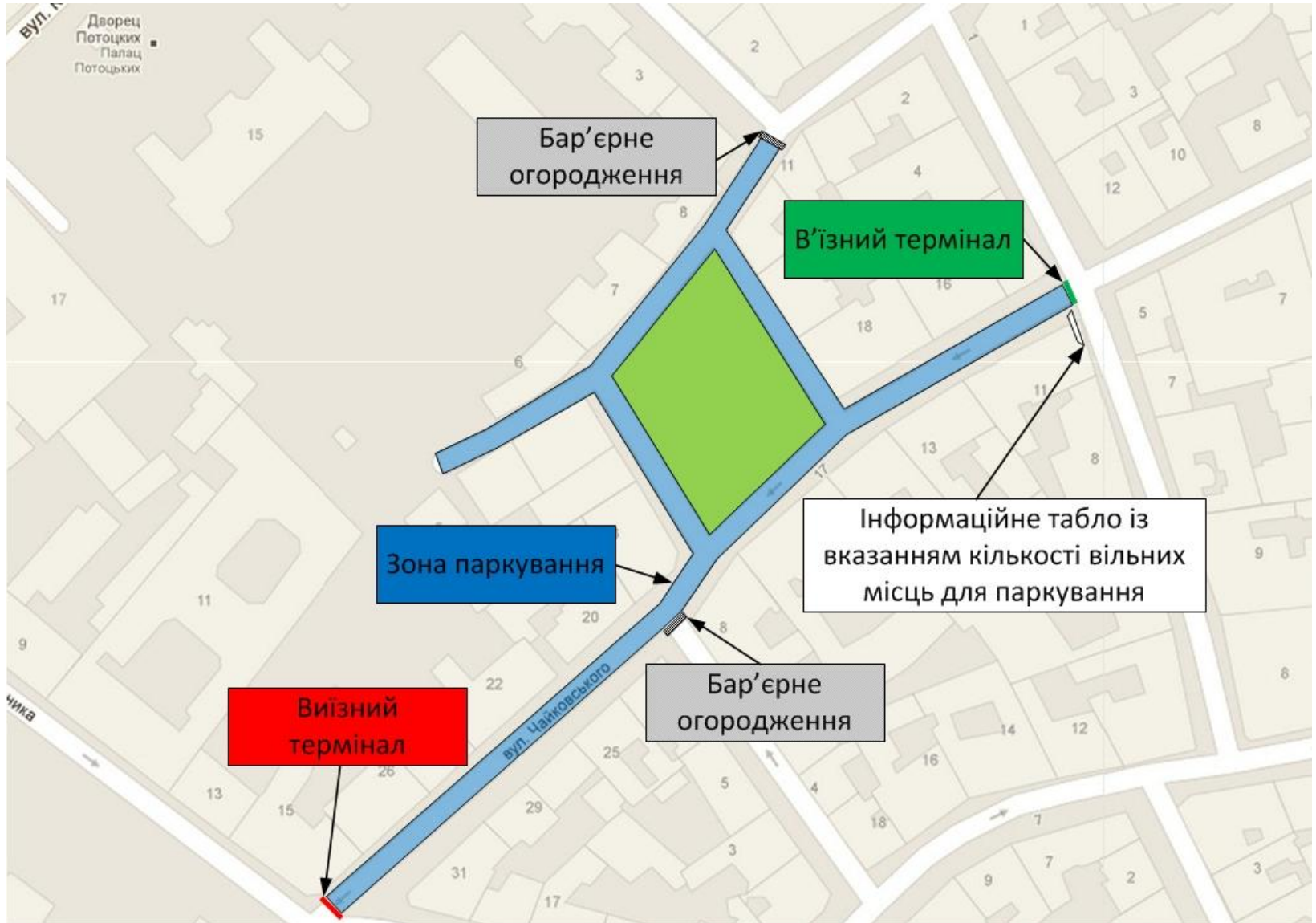
## **II етап**

**Паркувальні зони на пл. Маланюка  
та прилеглих вулицях і пл. Св. Теодора  
та прилеглих вулицях**

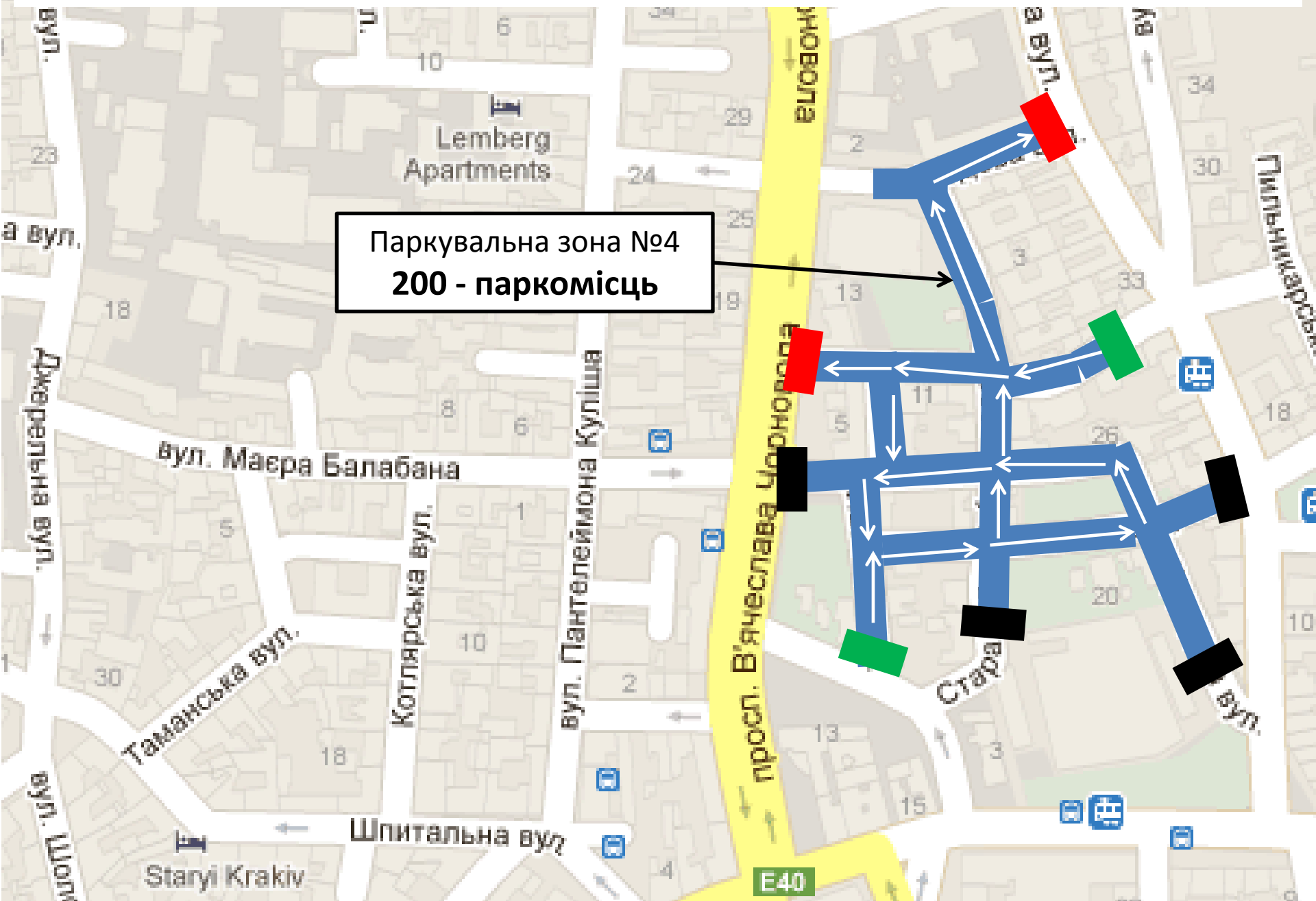
# Етап №2. 280 паркомісць



# Паркувальна зона №3



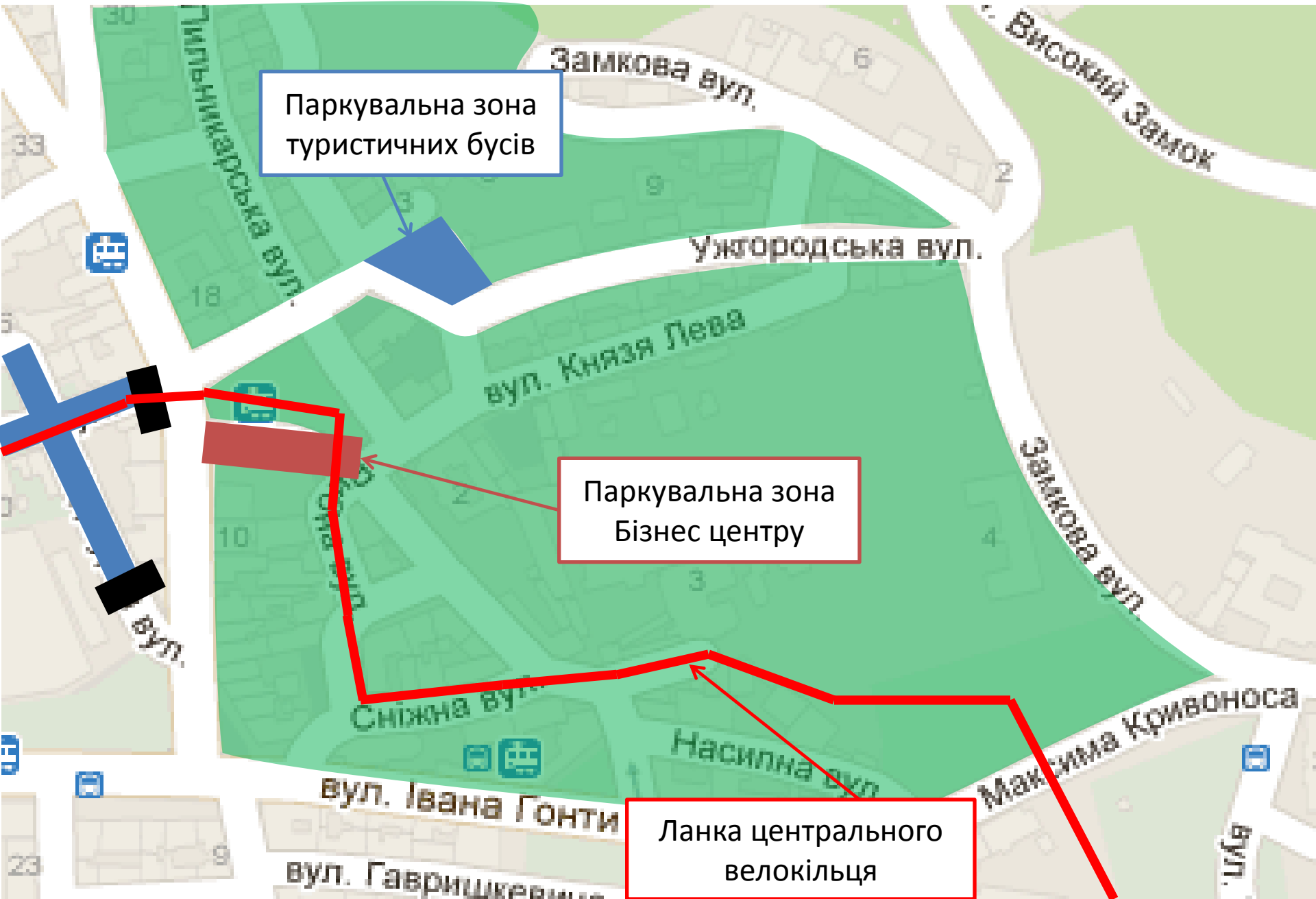
# Паркувальна зона №4



Паркувальна зона №4  
200 - паркомісць



# II етап. Ареал пішохідної зони навколо пл. Старий ринок



# I і II етапи. Загалом паркувальних місць - 400

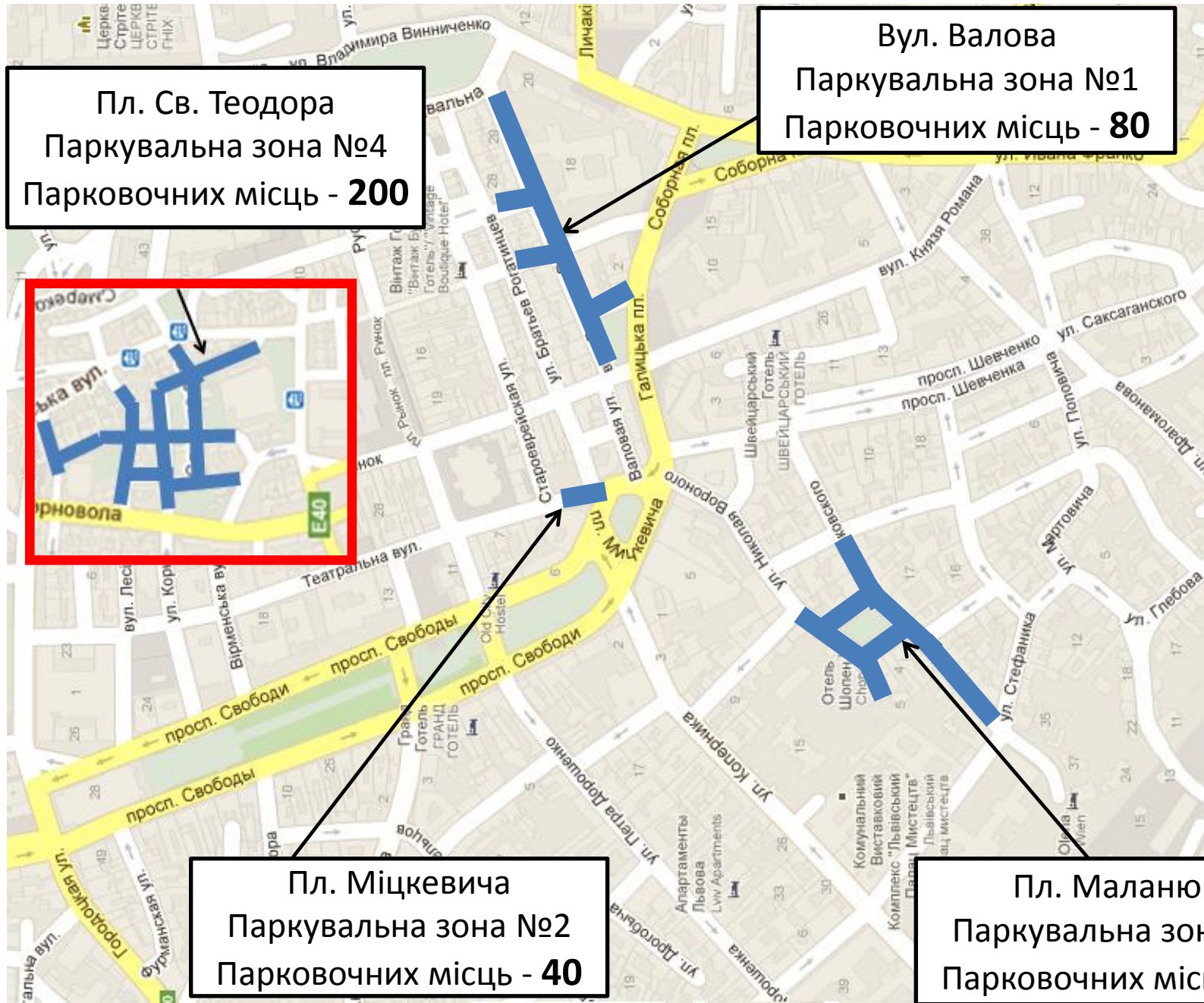


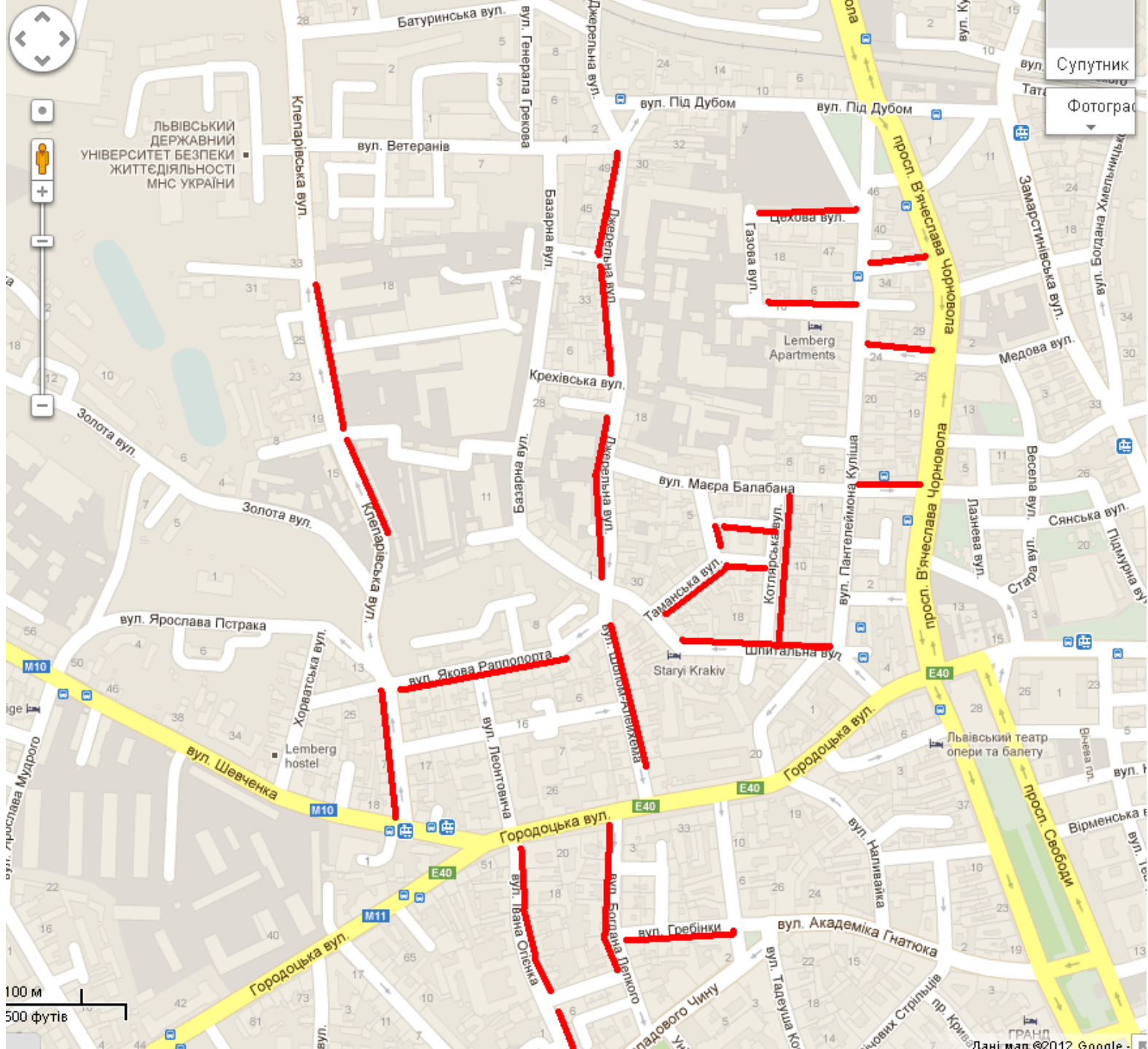


Схема альтернативних безплатних  
паркувальних зон в околицях  
історичного центра

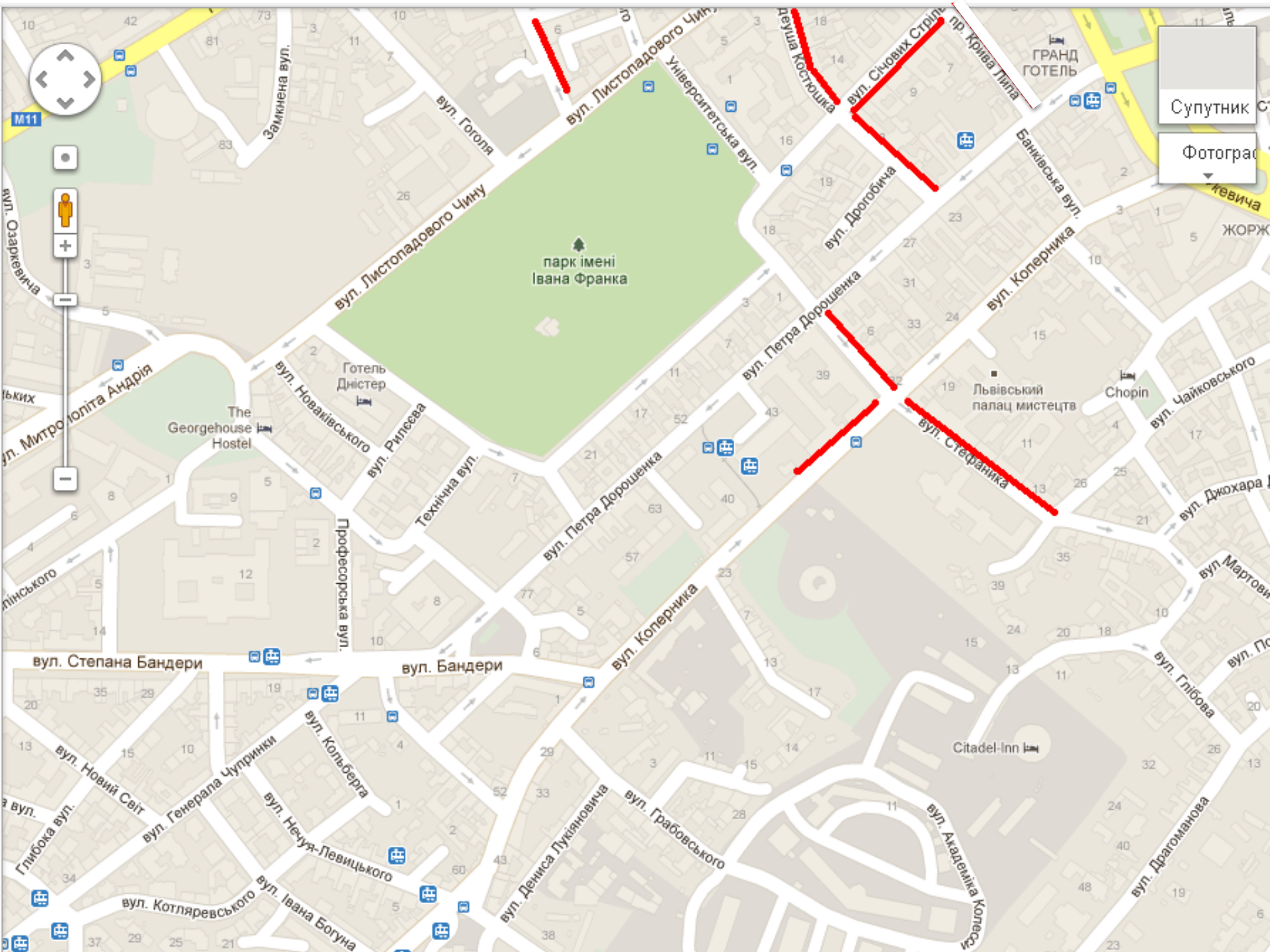


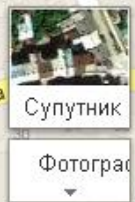
Супутник  
Фотограф

Львівський  
Державний  
Університет  
Безпеки  
Життєдіяльності  
МНС України

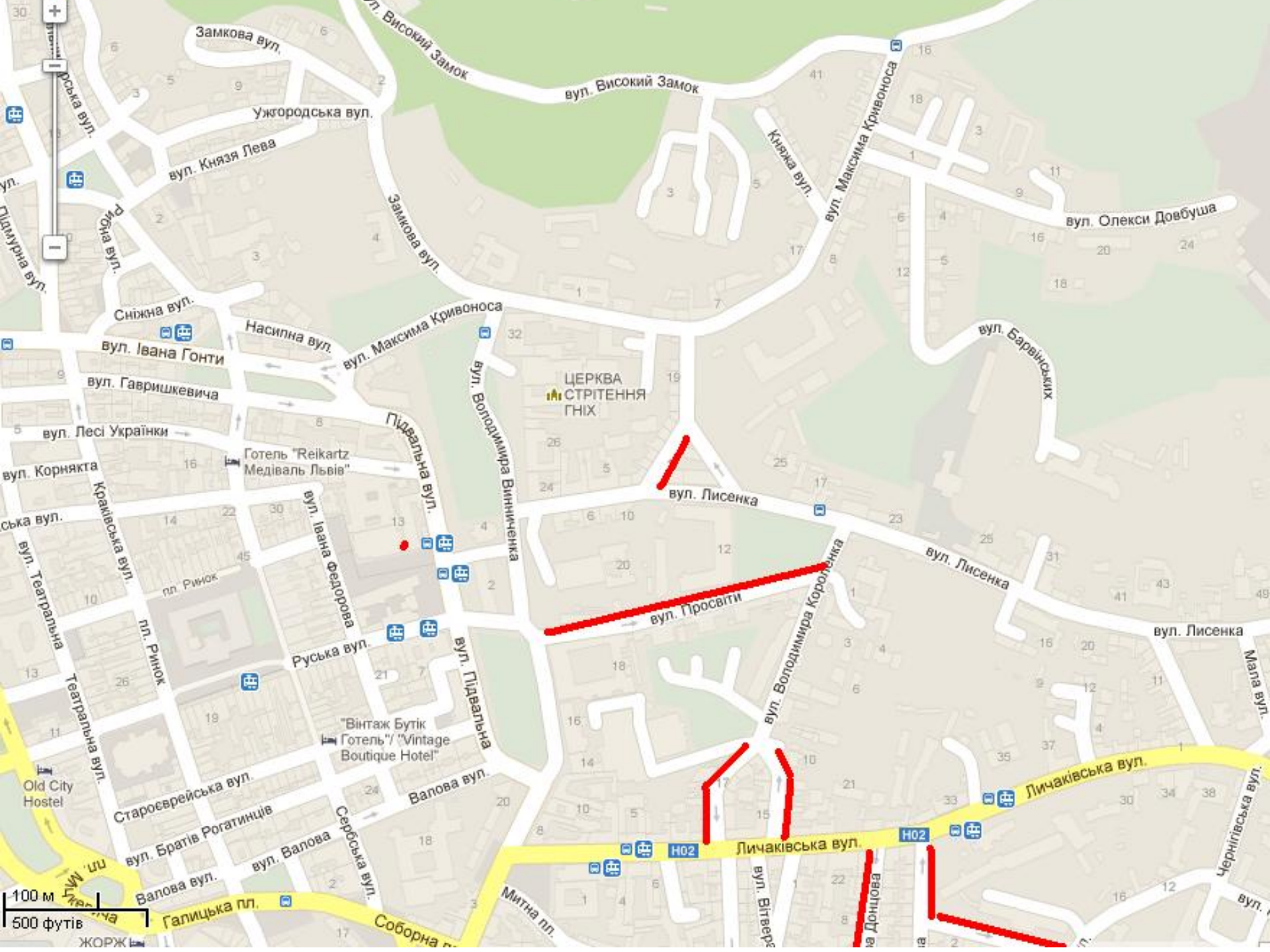


100 м  
500 футів





100 м  
500 футів



Замкова вул.

Ужгородська вул.

вул. Князя Лева

вул. Високий Замок

вул. Максима Кривоноса

вул. Олекси Довбуша

ЦЕРКВА  
СТРІТЕННЯ  
ГНІХ

Насипна вул.

вул. Максима Кривоноса

Сніжна вул.

вул. Івана Гонти

вул. Гавришкевича

вул. Лесі Українки

Готель "Reikartz  
Медіваль Львів"

вул. Лисенка

вул. Барвінських

вул. Івана Федорова

Підвальна вул.

вул. Володимира Винниченка

вул. Просвіти

вул. Лисенка

вул. Лисенка

Руська вул.

вул. Підвальна

вул. Володимира Короленка

Old City  
Hostel

"Вінтаж Бутік"  
Готель "Vintage  
Boutique Hotel"

Старосврейська вул.

Валова вул.

Личаківська вул.

вул. Братів Рогатинців

вул. Валова

Сербська вул.

Личаківська вул.

Н02

Галицька пл.

Соборна пл.

Митна пл.

вул. Вітєвська

Чернігівська вул.

100 м  
500 футів