

РЕЗУЛЬТАТИ РОБОТИ

Управління архітектури та урбаністики

2022 рік



Львівська
міська
рада



Управління
архітектури та
урбаністики

1. Робота відділів управління архітектури та урбаністики
2. Розроблення концептуальних пропозицій з міського розвитку
3. Проведення архітектурних конкурсів

ЗВЕРНЕНЬ НАДІЙШЛО 231



НАПРЯМКИ РОБОТИ

Інформаційні запити.

Листи з правоохоронних і контролюючих органів.

Звіти про укладені договори оприлюднені в системі PROZORRO.

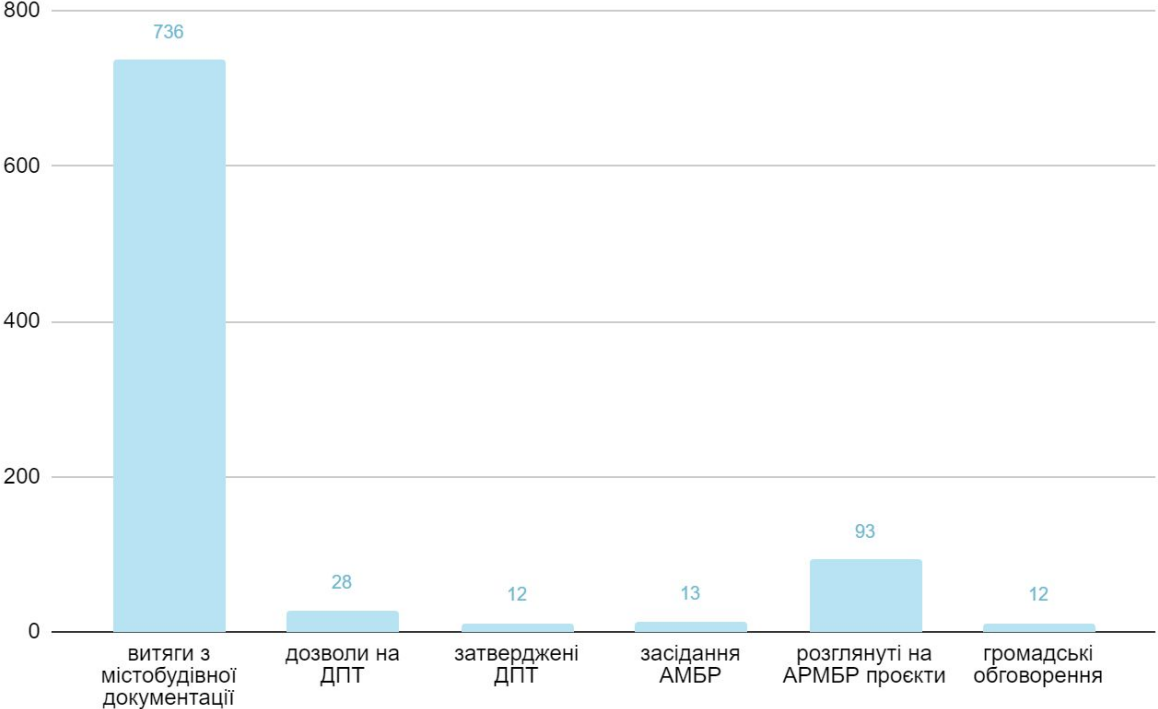
СЕКТОР ДІЛОВОДСТВА

ВХІДНІ
8420

ВИХІДНІ
4475

Орієнтовна площа територій, щодо яких надано дозвіл на розробку ДПТ - **883,6 га**

Орієнтовна площа затверджених ДПТ - **112,1 га**



НАПРЯМКИ РОБОТИ

Підготовка до надання дозволів на розробку Детальних планів території.

Підготовка до затвердження Детальних планів території.

Проведення засідань архітектурно-містобудівної ради.

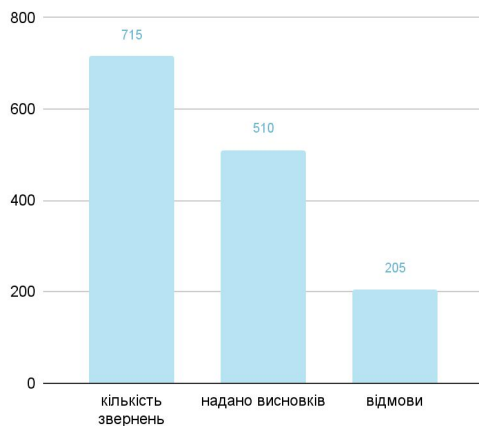
Проведення громадських обговорень.

Надання витягів з містобудівної документації.

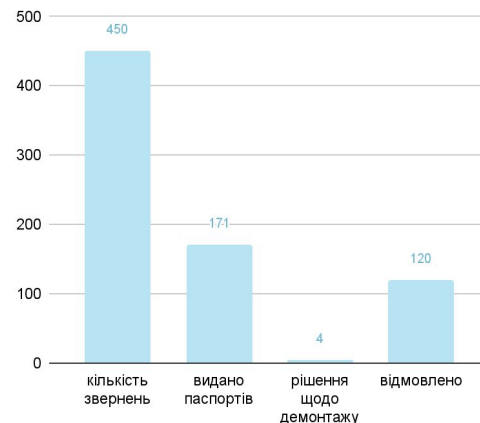
ЗВЕРНЕНЬ НАДІЙШЛО **2795**

Прийнято рішень виконкому щодо встановлення інформаційних, меморіальних таблиць - **3**

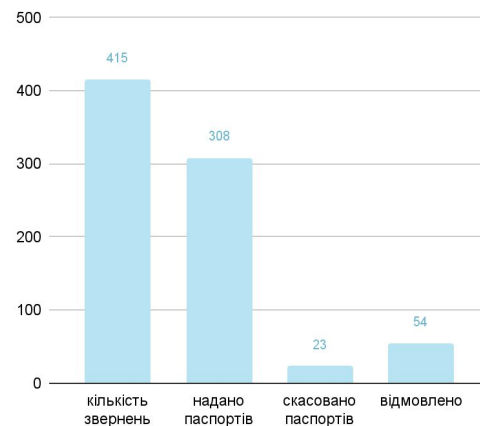
Прийнято ухвал - **1**



Розміщення вивісок



Розміщення тимчасових споруд



Розміщення літніх майданчиків

НАПРЯМКИ РОБОТИ

Надання висновків щодо розміщення вивісок.

Надання паспортів для розміщення літніх майданчиків.

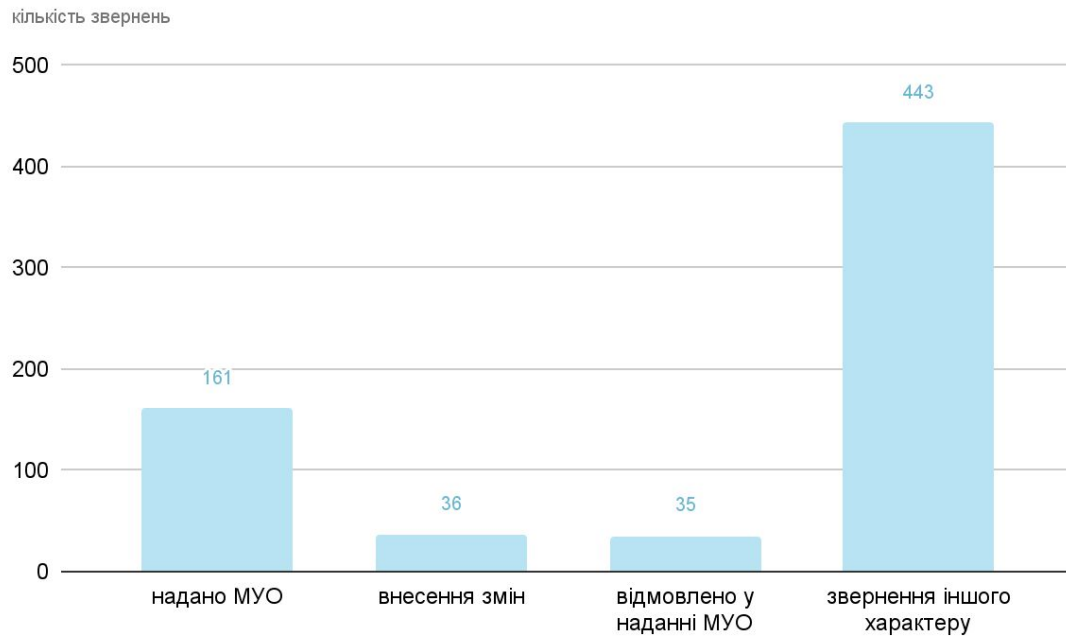
Прийняття рішень щодо розміщення меморіальних, інформаційних таблиць, пам'ятних знаків, пам'ятників.

Надання паспортів щодо розміщення тимчасових споруд.

Надання роз'яснень, відповіді на запити органів державної влади, депутатів, внутрішніх структурних підрозділів.

ЗВЕРНЕНЬ НАДІЙШЛО **788**

ЦНАП ДІА
645 143



НАПРЯМКИ РОБОТИ

Підготовка містобудівних умов та обмежень.

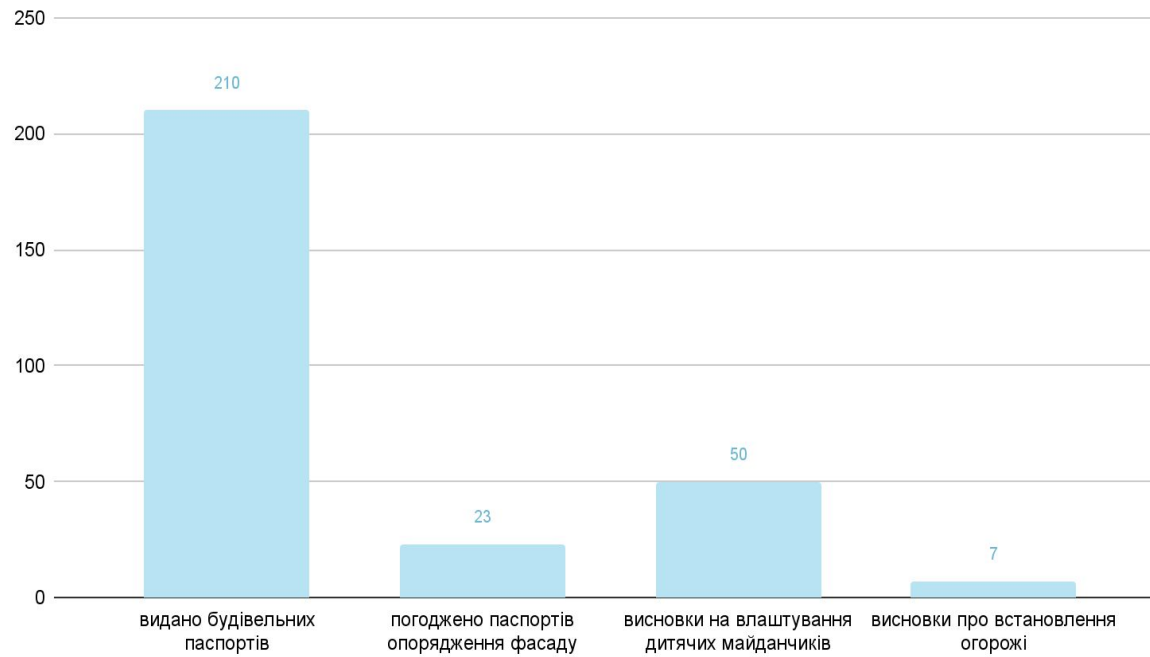
Відповіді на запити органів державної влади, депутатів та внутрішніх структурних підрозділів ЛМР.

Відповіді громадянам та юридичним особам.

ЗВЕРНЕНЬ НАДІЙШЛО **1005**

ЦНАП
509

ДІА
498



НАПРЯМКИ РОБОТИ

Видача будівельних паспортів.

Погодження паспортів опоряджень фасаду.

Погодження схем благоустрою.

Висновки на влаштування дитячих та спортивних майданчиків.

Висновки про встановлення огорожі.

Робота над благоустроєм територій



Концепція тимчасового ринку на 88 осіб

Відділом районних архітекторів розроблена ескізна концепція та вигляд торгових розбірних яток

Допомога ЗСУ



Об'єкт 1

сховище -178 осіб


Відділом районних архітекторів розроблена архітектурно-планувальна частина

Компанія "Мірничий" зробила геологію ділянки
Компанією Logistruct розроблено конструктивну частину



Дизайн вуличних меблів

Відділом районних архітекторів разом з Dobro design розроблено типовий комплект вуличних меблів



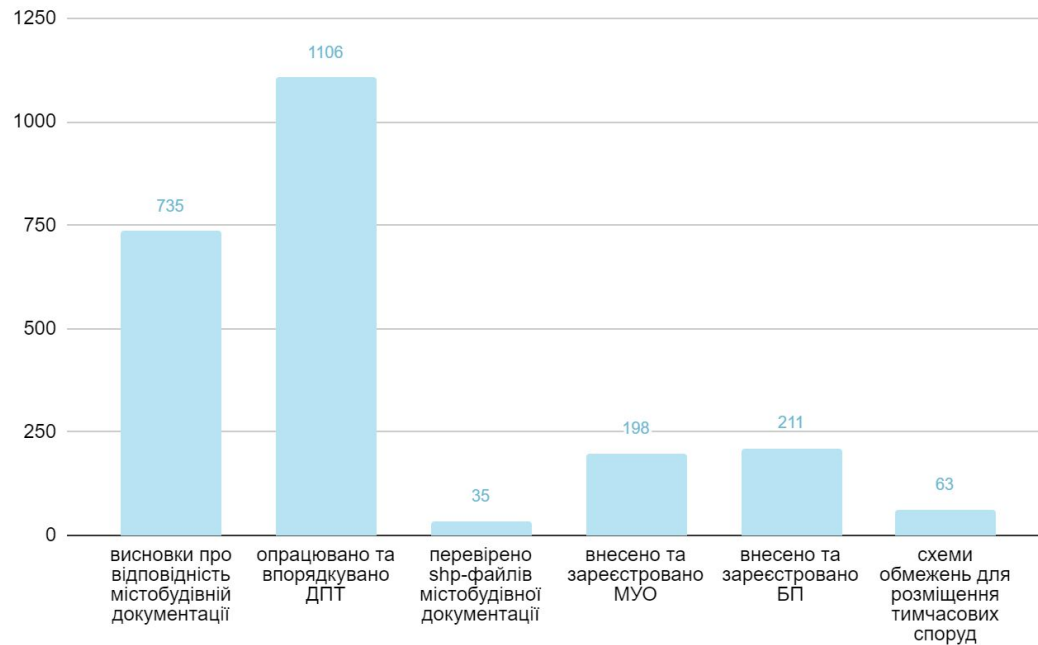
Об'єкт 2

сховище - 300 осіб
реконструкція казарми з прибудовою санітарного блоку

Відділом районних архітекторів розроблена архітектурно-планувальна частина по сховищу, та доопрацьована планувальна схема санітарного блоку

Компанія МореФорм розробляє проект реконструкції казарми
Компанією Logistruct розроблено конструктивну частину

ЗВЕРНЕНЬ НАДІЙШЛО 39



НАПРЯМКИ РОБОТИ

Надання відповідей на звернення фізичних та юридичних осіб, підготовка ініціативних листів.

Підготовка висновків про відповідність містобудівній документації міста.

Опрацювання та впорядкування ДПТ (перевірка, внесення в базу даних, сканування та формування матеріалів у формат PDF для подальшого завантаження на портал міста, реєстр містобудівної документації, винесеної на сесію ЛМР).

Перевірка shp-файлів містобудівної документації.

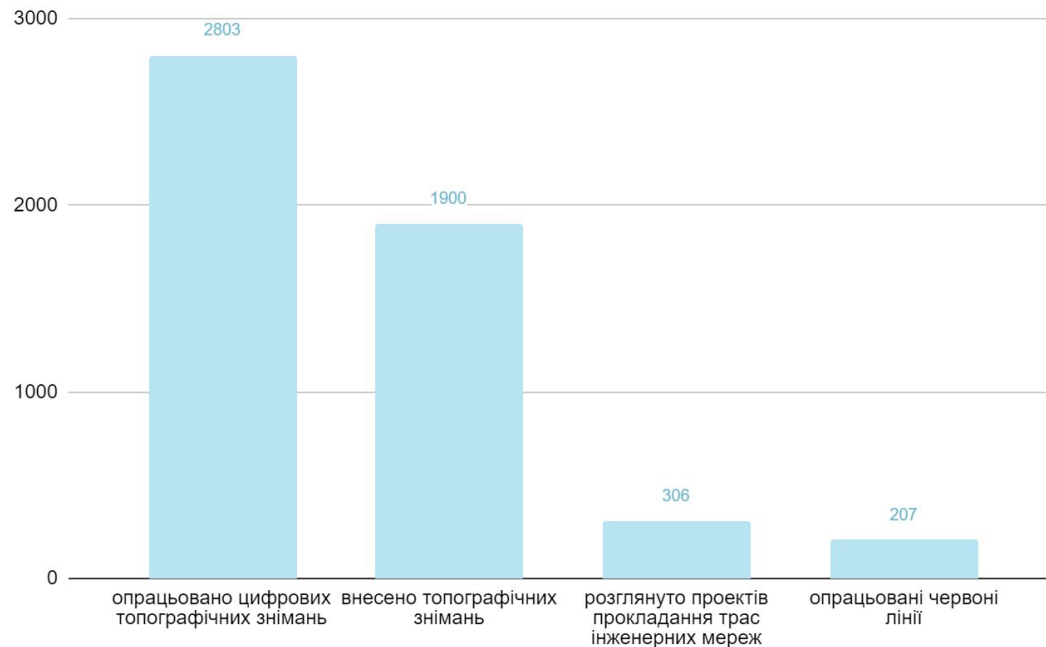
Внесення та реєстрація МУО та БП в реєстр містобудівного кадастру.

Підготовка схем обмежень для розміщення тимчасових споруд.

ЗВЕРНЕНЬ НАДІЙШЛО 453

Векторизована площа м. Львова - **75%**

Векторизована площа Львівської МТГ (крім Львова) - **4%**



НАПРЯМКИ РОБОТИ

Підготовка відповідей на звернення фізичних та юридичних осіб.

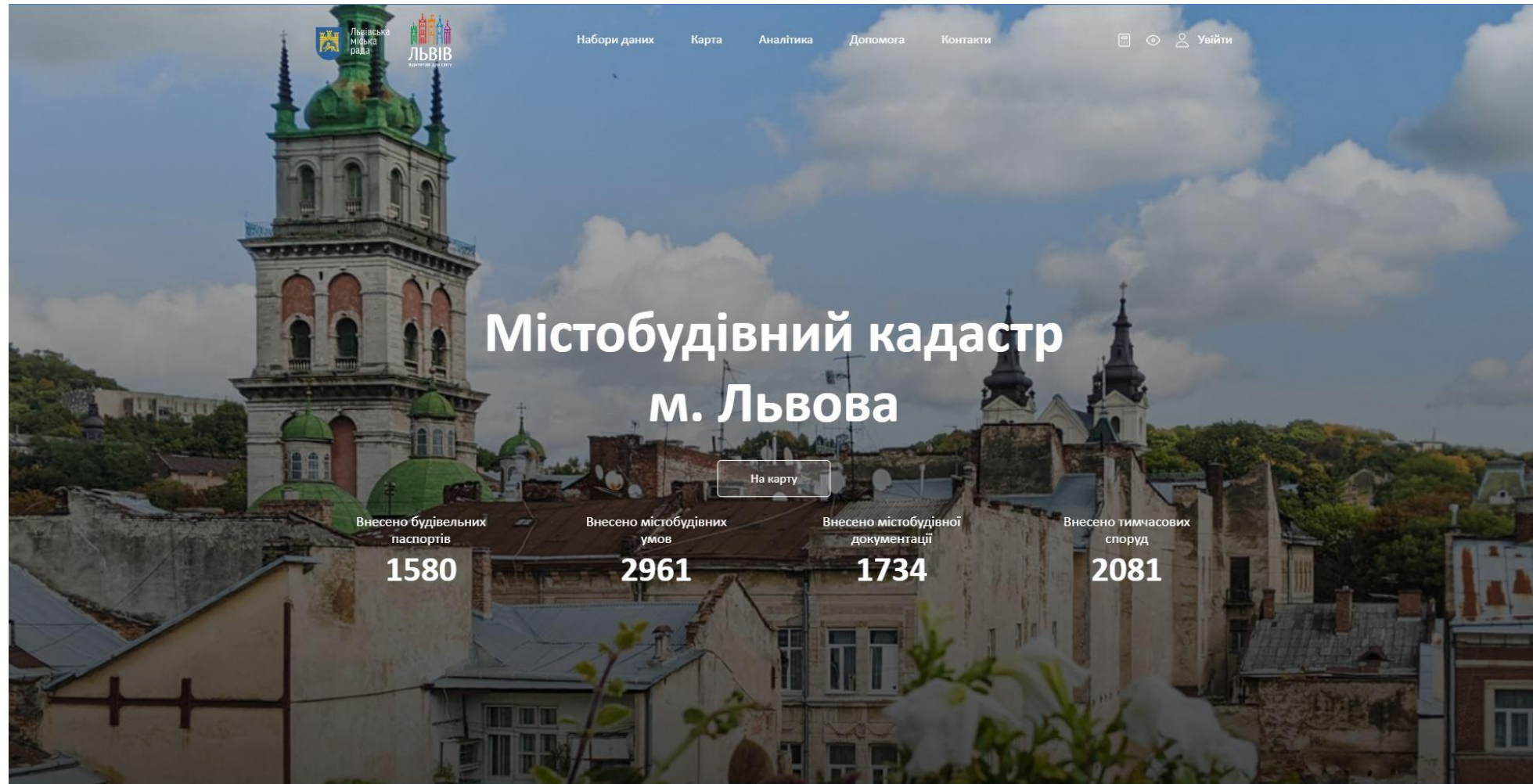
Опрацювання цифрових топографічних знімачь масштабу 1:500 виконаних сертифікованими спеціалістами.

Внесення топографічних знімачь масштабу 1:500 в єдину цифрову топографічну основу Львівської МТГ.

Розгляд проектів прокладання трас інженерних мереж.

Опрацювання червоні лінії відповідно до затверджених детальних планів територій.

Векторизація території м. Львова та Львівської МТГ.



наведені кількісні показники на зображенні презентаційні

The screenshot displays a web-based GIS application interface. At the top left, there is a logo for the Lviv City Council (Львівська міська рада) and the city name 'ЛьВІВ' in large letters. The top navigation bar includes links for 'Набори даних', 'Карта', 'Аналітика', 'Допомога', and 'Контакти'. On the right side, there are icons for home, search, and user profile, with the text 'Увійти' (Log in).

The main area is a map of Lviv, showing various districts and landmarks. A white overlay panel on the left side contains a layer management menu:

- + Шари** (Layers)
- Road Bing Map
- Кадастровий поділ (Cadastral division)
- Містобудівні умови та обмеження земельних ділянок (Urban planning conditions and land plot restrictions)
- Наявність містобудівної документації (Availability of urban planning documentation)

Each layer has a visibility toggle, a refresh icon, and a close icon. The map itself shows a grid of streets, green spaces, and various buildings. An inset map in the bottom right corner shows the location of Lviv within Ukraine, with labels for 'Україна' (Ukraine) and 'Романія' (Romania). The bottom right corner of the map area contains technical coordinates: 23.99747, 49.78514, EPSG:4326.



Набори даних

Карта

Аналітика

Допомога

Контакти

📄 👁 👤 Увійти

Аналітичний дашборд

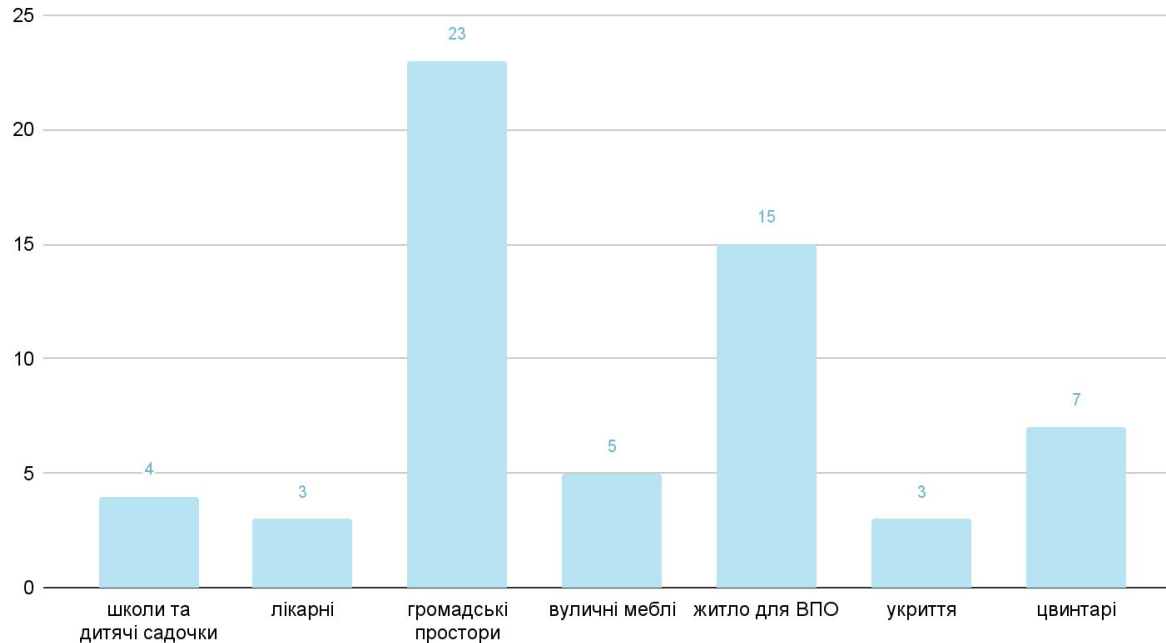


наведені кількісні показники на зображенні презентаційні

РОЗРОБЛЕННЯ КОНЦЕПТУАЛЬНИХ ПРОПОЗИЦІЙ З МІСЬКОГО РОЗВИТКУ

ОПРАЦЬОВАНО ОБ'ЄКТІВ 74

КОНЦЕПЦІЯ	РЕАЛІЗОВАНО
58	16



НАПРЯМКИ РОБОТИ

Співпраця з міжнародними організаціями та закордонними партнерами.

Співробітництво з територіальними громадами та містами України.

Співпраця з вищими навчальними закладами в Україні та за кордоном.

Напрацювання стандартів для покращення міського середовища м. Львів.

Аналіз територій та об'єктів.

Розробка концепцій благоустрою території і архітектурно-містобудівних вирішень будівель та споруд.

Участь у координації робіт під час процесу реалізації об'єктів.

Аналіз проєктних рішень.

Дизайн елементів благоустрою меблів.

Графічний дизайн елементів міського простору.

UNBROKEN. НЕЗЛАМНІ МАТУСІ
гуртожитки для вагітних жінок-переселенок



будинки створено за проєктом архітектурного бюро Sulykarchitects





формування озера



земельні роботи на місці майбутнього дитячого майданчика

НАД ДЖЕРЕЛОМ
благоустрій рекреаційної зони біля комплексу “Незламні матусі”



ЙОСИФА СЛІПОГО
благоустрій спортивного майданчику



спільно з Личаківською РА та ЛКП Спортресурс

ТЕРЕНКУРИ. ЗАМАРСТИНІВСЬКИЙ ПАРК
ознакування мережі маршрутів оздоровчих стежок




спільно з Управлінням екології та природних ресурсів, Андрієм Базилевичем та Дмитром Дужим



Стрийський парк

житлові модулі	88
мешканці	352



Пуля

житлові модулі
мешканці

80
320





“Маріяполіс” на Сихові

житлові модулі
мешканці

96
384

ГОСТОМЕЛЬ. РЕКОНСТРУКЦІЯ
концепція реконструкції фасадів



спільно з ЛКП Рембуд



РУСАЛКА ДНІСТРОВА
благоустрій громадського простору



спільно з Галицькою РА



ПЛОЩА ПЕРЕД КОСТЕЛОМ СВ. АНТОНІЯ
облаштування простору методом тактичного урбанізму

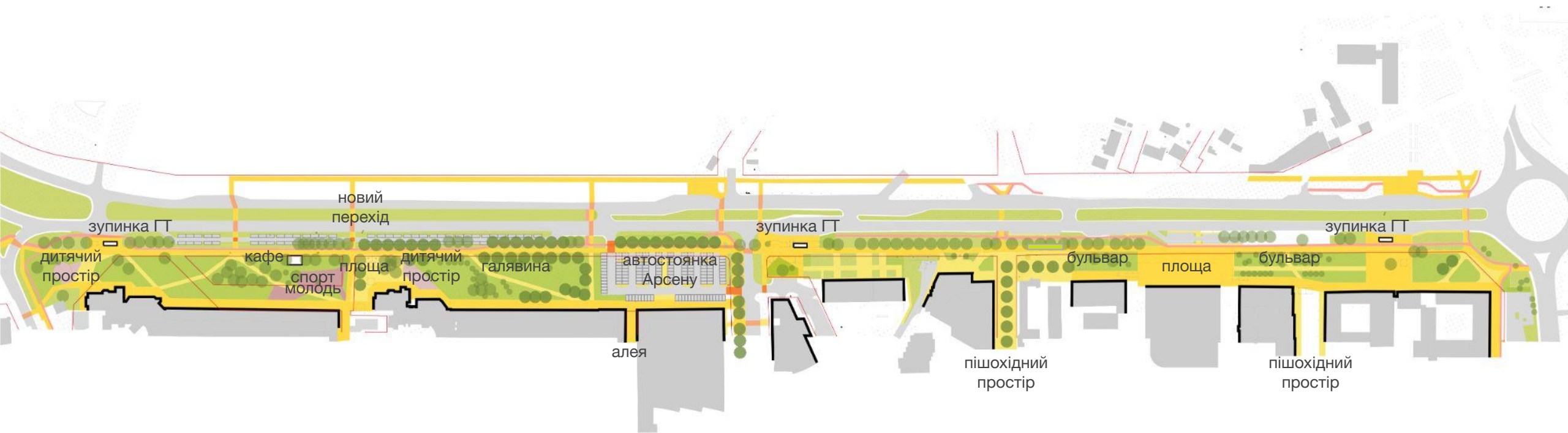


в рамках Європейського тижня мобільності'22 спільно з Департаментом міської мобільності та вуличної інфраструктури, Личаківською РА та ГО Rubber City



ВУЛИЦЯ ЧОРНОВОЛА

концепція розвитку пішохідного бульвару



URBAN DENSITY LAB UKRAINE 2022: LVIV SOCIAL RESILIENT CITY

напрацювання концепцій розвитку територій мікрорайону Збоїща та Рясне-2




Entwerfen Lviv Social Resilient City: Urban Density Lab Ukraine 2022 www.vienna-lviv.info
Information about the working process october - december 06, 2022

Location Ryasne

Conceptional Phase

Logo	Working Title Project	Goals	Concept Graphic
	03 Urban Fibers Konstantinova Alexandra e1529514@student.tuwien.ac.at Erkinger Christoph e1331125@student.tuwien.ac.at		
	04 Adaptive Lviv Kurylyshyn Mariia e11824073@student.tuwien.ac.at Marwitz Karolina e12124473@student.tuwien.ac.at		
	07 Green Shelter Ryasne Veikova Liliya e12112948@student.tuwien.ac.at Nasrulaieva Elmaz e12117560@student.tuwien.ac.at	Goals in 3 slides ??	
	09 Unity Net Haingartner Patrick e12045114@student.tuwien.ac.at Sahler Chantal Maria e11732245@student.tuwien.ac.at Wimmer Günther e1427354@student.tuwien.ac.at		



Ryasne site: model existing situation 1:1000
original size: 100 x 70 cm

Urban Design Process Phase / stage ...		Dec 07
Nov 23	Nov 30	



Entwerfen Lviv Social Resilient City: Urban Density Lab Ukraine 2022 www.vienna-lviv.info
Information about the working process october - december 2022

Location Zboishcha

Logo	Working Title Project	Goals	Concept Graphic
	01 Zb Thriving Lenikus Sophia lenikusophia@gmail.com Tashpulatova Zinat tashzinat@gmail.com		
	02 REHUB Manea Roberta-Andreea e1635279@student.tuwien.ac.at Dobynda Polina e1223479@student.tuwien.ac.at Ehara Marika e1427558@student.tuwien.ac.at		
	05 Glitch Lviv Sippl Katja e12126373@student.tuwien.ac.at Pfeuer Anna-Lena e12128862@student.tuwien.ac.at	file cannot be imported	
	06 Healing Space Zb. Holtz Benjamin e1314305@student.tuwien.ac.at Hunt Tristan e12034927@student.tuwien.ac.at Shandalovych Taras e12102559@student.tuwien.ac.at		
	08 Green Link Sipple Laura-Marie e12223230@student.tuwien.ac.at Müller Hanna e12224136@student.tuwien.ac.at Lukyanchenko Sofiya		



Zboishcha site: model existing situation 1:2000
original size: 100 x 70 cm

Design Process / stage ...		Dec 07
Nov 23	Nov 30	

ОРГАНІЗАЦІЯ АРХІТЕКТУРНИХ КОНКУРСІВ

12. 2021 - 02. 2022	Центр соціальних інновацій на вул. І. Франка
12. 2021 - 03. 2022	Реконструкція вулиці І. Миколайчука
10. 2022 - 12. 2022	Стрілецький тир та стрільбище у с. Грибовичі
10. 2022 - 01. 2023	Реабілітаційний центр у смт. Брюховичі
10. 2022 - 01. 2023	Муніципальний житловий комплекс на вул. І. Миколайчука

Всеукраїнський відкритий архітектурний конкурс на кращу проектну пропозицію
центру соціальних інновацій
на вул. Івана Франка, 58 у м. Львові



Переможці: Валентин Шароватов, Ольга Криворучко,
Анастасія Нікуліна, Данило Галанджій, Марія Гасюк,
Анастасія Гапанович, Юрій Криворучко
urbanideas



каталог проектів

Всеукраїнський відкритий архітектурний конкурс на кращу проектну пропозицію
реконструкції вул. І. Миколайчука
(від вул. Полтв'яної до перетину вулиці проєктованої
1 з вул. І. Миколайчука-проєктованою 2) у м. Львові



Переможці: Сергій Фіалковський, Ростислав Білинський,
Андрій Чайко, Вікторія Скобилко та Олег Шмід
ЛКП «Інститут просторового розвитку»



каталог проєктів

Всеукраїнський відкритий архітектурний конкурс на проєктну пропозицію
стрілецького тиру та стрільбища у с. Великі Грибовичі
(урочище "Нива") Львівської міської територіальної громади



Переможці: Солук Михайло, Газдайка Олександр, Солук Наталія
ТОВ "Солук Архітектс"



каталог проєктів

Всеукраїнський відкритий архітектурний конкурс на проектну пропозицію
реабілітаційного центру на вул. В. Івасюка, 74
у смт. Брюховичі Львівської міської територіальної громади



Переможці: Андрій Беляєв, Дмитро Смалюк,
Катерина Полев'яненко, Остап Готь, Юрій Томищ
Проектна Майстерня Беляєвих



каталог проектів

Всеукраїнський відкритий архітектурний конкурс на проектну пропозицію нового будівництва
комплексу багатоквартирних житлових будинків
на вул. І. Миколайчука у м. Львові



Переможці: Дроздов Олег, Шемір В'ячеслав, Козак
Денис, Тимофеев Олег, Правік Віталій, Шаповалова Ірина,
Руднев Костянтин
Drozдов & Partners

ДЯКУЮ ЗА УВАГУ



Львівська
міська
рада



Управління
архітектури та
урбаністики